

03 SEP. 2004

**PROVINCIE LIMBURG**  
**STAD BREE**

Brussel,  
De Vlaamse minister van Financiën en Begroting en Ruimtelijke Ordening

63-32870

Dirk VAN MECHELEN

**SECTORAAL BIJZONDER PLAN VAN AANLEG "ZONEVREEMDE BEDRIJVEN" -**

**99. BOSMANS**

Opgesteld volgens artikel 14 van het decreet betreffende de ruimtelijke ordening gecoördineerd op 22 oktober 1996, gewijzigd bij decreet van 19 december 1998 houdende bepalingen tot begeleiding van de begroting 1999, bij decreet van 18 mei 1999 houdende de organisatie van de ruimtelijke ordening en bij decreet van 26 april 2000, 13 juli 2001 en 19 juli 2002.

Voor eensluidend afschrift



Leus Marleen  
assistent

**STEDENBOUWKUNDIGE VOORSCHRIFTEN artikel 14**

Opgesteld door TECHNUM N.V.  
Afdeling Ruimtelijke Planning  
Ilgatlaan 23 - 3500 HASSELT


Hasselt, 15/09/2003  
10/12/2003

De Stedenbouwkundige, Vera Peeters, opgenomen in het openbaar register van stedenbouwkundig ontwerpers, conform artikel 19

Gezien en voorlopig goedgekeurd door de gemeenteraad in vergadering van  
De Secretaris,

18 DEC 2003

De Burgemeester,




Het College van Burgemeester en Schepenen bevestigt dat onderhavig plan ter inzage van het publiek op het gemeentehuis werd neergelegd

van 26 JAN 2004 tot 24 FEB 2004

De Secretaris,


De Burgemeester,



Gezien en definitief aangenomen door de gemeenteraad in vergadering van  
De Secretaris,

De Burgemeester,

06 MEI 2004



## **DEEL 2 : BESTEMMINGS-, INRICHTINGS- EN BEBOUWINGSVOORSCHRIFTEN.**

### **Artikel 7 : Zone voor lokale bedrijvigheid**

#### **Aard van de bedrijvigheid en bestemming**

De zone is voorbehouden voor de bestending en beperkte uitbreiding van het bestaande bedrijf. Bij stopzetting van deze activiteiten of een deel van deze activiteiten zijn de volgende **types bedrijven** toegelaten:

- benzinestation
- ambachtelijk bedrijf
- zeer beperkte kleinhandel, gekoppeld aan ambachtelijke activiteit
- beperkte groothandel, met aandeel herstel en onderhoud en/of productie
- agrarisch toeleverend en verwerkend bedrijf, m.u.v. veevoeder- en meststofproductie, mestverwerking, slachthuis, vleeswarenbedrijf, conservenbedrijf, groothandelsmarkt.

De toegelaten activiteiten hebben een '**lokaal**' karakter.

Een verdere uitbreiding ter plaatse buiten de huidige perceelsgrenzen wordt niet toegelaten. Nieuwe activiteiten mogen niet leiden tot de ontwikkeling van handel langs 't Hasseltkiezel.

De volgende bestemmingen zijn toegelaten:

hoofdbestemming	tankstation kantoor laad- en losruimte parkeer- en manoeuvreerruimte
nevenbestemming	één eengezinswoning met tuin en aanhorigheden ten behoeve van de bedrijfsvoering

De activiteiten mogen voor de omgeving **niet meer hinder** veroorzaken dan de bestaande activiteiten, met inbegrip van water-, bodem- en luchtverontreiniging, geluidshinder, stofhinder, stank, trillingen, stralingen en mogen eveneens geen verhoogd brandgevaar inhouden.

Bedrijven die door de aard van hun activiteiten een belangrijke verkeersdruk veroorzaken zijn niet toegelaten.

Geen afvalstoffen, nog grondstoffen, niet-afgewerkte en afgewerkte producten mogen gestort of gestapeld worden in open lucht op deze delen die van het openbaar domein en de aanpalende private percelen zichtbaar zijn en het esthetisch aspect van de omgeving kunnen schaden. Dit met uitzondering van opslag onder voorwaarden in de hiervoor specifiek voorziene zone (zie artikel 8).

Volgende activiteiten zijn **niet** toegelaten:

- industrie
- zuivere kleinhandel, d.w.z. zonder aandeel herstelling, onderhoud en/of productie
- zuivere groothandel, d.w.z. zonder aandeel herstelling, onderhoud en/of productie
- bouwbedrijf
- opslagbedrijf
- recuperatiebedrijf
- garagebedrijf, verkoop, onderhoud en herstelling van voertuigen
- distributie, m.i.v. goederen- en personentransport
- horeca
- dienstverlening, zonder aandeel herstelling en onderhoud en/of productie

### *Bebouwing en inrichting*

De bebouwing wordt voorzien binnen de zone voor lokale bedrijvigheid aangeduid op het bestemmingsplan.

De maximale bebouwingscoëfficiënt bedraagt 35% van de zone voor lokale bedrijvigheid.

Uitbreidingen kunnen slechts vergund worden nadat aangetoond werd dat de bestaande bebouwing optimaal benut is.

Eventuele noodzakelijke veiligheidszones dienen voorzien te worden binnen de zone voor lokale bedrijvigheid, het aanwenden van de zones voor buffer voor deze voorzieningen is niet toegelaten.

De materialen die voor verharding gebruikt worden zijn beton, asfalt, klinkers, kasseien, grind of steenslag, met uitzondering van puin en afbraakmateriaal.

Het peil van het gelijkvloers mag niet hoger liggen dan 0,60m boven het peil van de voorliggende weg. Men dient ervan uit te gaan dat aan het bestaande maaiveld zo weinig mogelijk wordt veranderd en dat het peil van het gelijkvloers van de constructie t.o.v. dit maaiveld tot een minimum wordt beperkt.

De vloeroppervlakte van de bedrijfswoning mag maximaal 250m<sup>2</sup> bedragen per woning, maximaal één bedrijfswoning per bedrijf is toegelaten. De woning kan zowel vrijstaand als geïntegreerd in het bedrijfsgebouw opgericht worden. De woning dient in ieder geval gericht te zijn naar 't Hasseltkiezel, zodat een kwalitatieve integratie van de bedrijfswoning in de omgeving gegarandeerd wordt.

Een deel van de zone aansluitend bij de woning kan als tuin ingericht worden, rekening houdend met de voorwaarden opgelegd in de bestemmingsvoorschriften.

### *Hoogte en dakvorm:*

De maximale bouwhoogte:

- bedrijfsgebouw: 5,00m; de nokhoogte bij hellende daken bedraagt maximaal 7,00m. De gebouwen kunnen zowel plat als hellend afgedekt worden.
- woning: maximaal 2 bouwlagen, met zadeldak. De bouwhoogte bedraagt maximaal 6,00m, met een marge van 1,00m in min of meer.

### *Materialen:*

De architectuur dient ook wat vorm, aard en kleur der materialen te harmoniëren met de omgeving. Het gebruik van esthetisch verantwoorde materialen en eenvormigheid in dit materiaalgebruik staan daarbij centraal.

### *Publiciteit:*

Publiciteit is toegelaten onder de volgende voorwaarden:

- gevelreclame op het bedrijfsgebouw en/of
- reclamepanelen op palen of gelijkaardige steunen, minimaal 3,00m van de laterale perceelsgrenzen.
- de maximumhoogte voor reclamepanelen is 6,00m, met een maximumoppervlakte van 3,00 m<sup>2</sup>.
- Het aanbrengen van publiciteits- of uithangborden boven op de daken van de gebouwen is verboden.

### *Omheining:*

Voor de omheiningen verdient het aanbeveling te vertrekken van de aanleg van hagen of een draadafsluiting in combinatie met haagplanten of klimplanten. De beplantingen bestaan uit inheemse standplaatsgeschikte soorten. Een omheining mag maximaal 2,20m hoog zijn.

Andere afsluitingen zoals hekwerken, muren en dergelijke dienen in harmonie te zijn met de omgeving en van een hoogstaande esthetische kwaliteit. Zij dienen vergund te worden door de vergunningsverlenende overheid.

### *Bufferzones en groenaanleg:*

Bij de stedenbouwkundige vergunningen voor uitbreiding, verbouwing of heropbouw van het bedrijf kan de vergunningverlenende overheid lasten en voorwaarden opleggen met het oog op de realisatie van de bufferzones en groenaanleg. Een gedetailleerd inrichtingsplan maakt deel uit van de stedenbouwkundige vergunningsaanvraag.

*Andere constructies:*

De vaste afvalstoffen mogen niet op het terrein worden gestort maar zullen op reglementaire wijze worden verwijderd. Elke rommelige aanblik (schroot, puinhopen, wrakken, etc. ) vanaf de grenzen van het perceel, dienen aan het oog te worden onttrokken door een aangepaste architectuur, beplanting en eventueel in een speciaal daartoe voorziene inrichting ondergebracht worden. Bijzondere maatregelen dienen getroffen betreffende vervuild afval- en hemelwater.

**Artikel 8 : Zone voor opslag en circulatie****Bestemming**

Voor deze zone gelden dezelfde bestemmingsvoorschriften als voor de zone voor lokale bedrijvigheid. Alle activiteiten dienen echter in open lucht te gebeuren, aangezien de oprichting van gebouwen in deze zone niet toegelaten is. Activiteiten zijn echter enkel toegelaten voor zover ze geen hinder vormen voor de omgeving.

Een verdere uitbreiding ter plaatse buiten de huidige perceelsgrenzen wordt niet toegelaten.

**Bebouwing en inrichting**

Bebouwing is in deze zone verboden.

De aanleg van verhardingen, parkeer- en opslagplaatsen is toegelaten. De materialen die voor de verharding kunnen gebruikt worden zijn beton, asfalt, klinkers, kasseien, grind of steenslag, met uitzondering van puin en afbraakmateriaal.

Het aanleggen van een hemelwaterinstallatie en/of infiltratiesysteem is in deze zone eveneens toegelaten.

De niet benutte oppervlakte dient beplant te worden.

*Andere constructies:*

De vaste afvalstoffen mogen niet op het terrein worden gestort maar zullen op reglementaire wijze worden verwijderd. Elke rommelige aanblik (schroot, puinhopen, wrakken, etc.) vanaf de grenzen van het perceel, dienen aan het oog te worden onttrokken door een aangepaste architectuur, beplanting en eventueel in een speciaal daartoe voorziene inrichting ondergebracht worden. Bijzondere maatregelen dienen getroffen betreffende vervuild afval- en hemelwater.

## **Artikel 9 : Zone voor tankstation en voortuin**

### **Bestemming**

Deze is bestemd voor de inrichting van een tankstation, een voortuin en de aanplanting van hoog- en laagstammig groen, de combinatie met bodembedekkende planten en gras is toegelaten. De beplanting heeft een esthetische functie en moet aldus bijdragen tot een kwalitatief goed straatbeeld. Het inrichten van inritten, toegangen en parkeerplaatsen is toegelaten binnen de gestelde randvoorwaarden.

### **Inrichting**

De voortuin dient over heel de zone als harmonisch geheel voor te komen en beplant te worden. Bij de plantenkeuze dient voldoende aandacht geschonken te worden aan de zichtbaarheid bij het uitrijden. Minimum 15% van de oppervlakte van de zone dient beplant te worden, indien de bedrijvigheid een benzinstation is. Wanneer er een andere soort bedrijvigheid dan een benzinstation plaatsvindt dient minimum 40% van de oppervlakte van de zone beplant te worden. Bebouwing wordt in deze zone enkel toegestaan wanneer het gaat om een tankstation. Dan kan men in deze zone de pompen en aanhorigheden in deze zone plaatsen. Ook het plaatsten van een overkapping is dan toegestaan. Deze dient zowel ruimtelijk al esthetisch inpasbaar te zijn in de omgeving. Alle andere soort bebouwing of stapelen van materialen is in deze zone niet toegelaten.

### ***Omheiningen***

De omheiningen bestaan uit de aanleg van hagen of een draadafsluiting in combinatie met haagplanten of klimplanten (inheemse standplaatsgeschikte soorten). De omheining bestaande uit een haag mogen een maximale hoogte hebben van 1,50m, gemeten ten opzichte van het bestaande maaiveld. De omheiningen bestaande uit een draadafsluiting in combinatie met haagplanten of klimplanten moet boven de 1,50m, gemeten ten opzichte van het bestaande maaiveld, meer open dan gesloten zijn.

Andere afsluitingen zoals hekwerken, muren en dergelijke dienen in harmonie te zijn met de omgeving en van een hoogstaande esthetische kwaliteit.

Zij dienen vergund te worden door de vergunningsverlenende overheid.

### ***Uitgravingen en aanvullingen:***

Uitgravingen en aanvullingen van meer dan 0,45m zijn niet toegelaten.

### ***Publiciteit:***

Publiciteit is toegelaten onder de volgende voorwaarden:

- reclamepanelen op palen of gelijkaardige steunen, minimaal 3,00m van de laterale perceelsgrenzen.
- de maximumhoogte voor reclamepanelen is 6,00m, met een maximumoppervlakte van 3,00m<sup>2</sup>.

Wanneer de activiteit van tankstation wordt stopgezet, dienen nieuwe bedrijven rekening te houden met de voorziene voortuinstrook. Hierin kan dan geen bebouwing meer voorkomen

### **Realisatie**

Bij de stedenbouwkundige vergunningen voor uitbreiding, verbouwing of heropbouw van het bedrijf kan de vergunningverlenende overheid lasten en voorwaarden opleggen met het oog op de realisatie van de bufferzones en groenaanleg. Een gedetailleerd inrichtingsplan maakt deel uit van de stedenbouwkundige vergunningsaanvraag.

## **Artikel 10 : Zone voor buffer**

### **Bestemming**

De bestemming is buffer. Deze heeft een esthetische en afscherpende functie. Teneinde deze functies ten volle te vervullen wordt deze zone gekenmerkt door een specifieke inrichting.

### **Inrichting**

#### *Indeling:*

Een zone als buffer is verplicht op de aangeduide plaatsen, met respectievelijke omvang.

Om de afscherpende functies te kunnen vervullen moet de beplanting een dichte structuur hebben.

De buffer is permanent en gelaagd:

- Permanent in die zin dat het een aaneengesloten geheel is. Doorbreken van de buffer is in geen geval toegelaten, ook niet om een toegang tot de zone voor lokale bedrijvigheid te realiseren.
- Gelaagd in die zin dat er verschillende lagen in onderscheiden worden die overgaan in elkaar: een bodembedekkende kruidlaag, heestermassieven en hoogstammig groen. Slechts op deze manier kan de buffer zijn functie ten volle vervullen.

De aanleg van een aarden wal is niet toegestaan.

De zone ligt gedeeltelijk over een servitude, deze zone voor de servitude dient gevrijwaard te blijven van beplanting, zodat doorgang mogelijk blijft.

#### *Beplanting:*

De landschappelijke waarde van deze zones zal verhoogd worden door het gebruik van inheemse standplaatsgeschikte soorten en in harmonie met de omringende begroeiing.

Enkel normale snoeiingen, onderhoud en vervanging zijn toegelaten.

#### *Constructies:*

Alle bebouwing, reclame of stapelen van materialen is verboden binnen deze zone. Het oprichten van een afsluiting is mogelijk in de vorm van een draad- en/of haagafsluiting of van draad met klimplanten. De hoogte ervan is beperkt tot 2,20m. Deze afsluiting vormt geen alternatief voor de beplanting zoals hierboven beschreven.

### **Realisatie**

Bij de stedenbouwkundige vergunningen voor uitbreiding, verbouwing of heropbouw van het bedrijf kan de vergunningverlenende overheid lasten en voorwaarden opleggen met het oog op de realisatie van de bufferzones en groenaanleg. Een gedetailleerd inrichtingsplan maakt deel uit van de stedenbouwkundige vergunningsaanvraag.

## **Artikel 11 : Zone voor lineaire beplanting**

### **Bestemming**

Het betreft een strook die voorzien wordt voor opgaande beplanting. Deze zone heeft voornamelijk een esthetische en visuele afscherpende functie. De beplanting dient te bestaan uit streekeigen, opgaande beplanting (inheemse standplaatsgeschikte soorten).

### **Inrichting**

#### *Indeling:*

Het betreft een smalle strook die dient te worden beplant met inheems, locatiegebonden, opgaand groen. Doorbreken van de zone voor lineaire beplanting wordt enkel toegestaan om het naastliggende perceel 1073<sup>e</sup>2 te bereiken. Deze toegang moet zodanig ingericht worden dat visueel geen relatie ontstaat tussen de zone voor opslag en circulatie en de aangrenzende gronden (met verspringing, schuin,...). De breedte van deze doorgang bedraagt maximum 2,50m. Elke andere doorbreking is in geen enkel geval toegelaten.

#### *Beplanting:*

Onder opgaande beplanting kan een beplanting in haagvorm of opgaande heesters verstaan worden. Deze beplanting kan gepaard gaan met een geleidingssysteem, bijvoorbeeld in de vorm van een draad.

#### *Hoogte:*

De minimale hoogte bedraagt 2,20m

### **Realisatie:**

Bij de stedenbouwkundige vergunningen voor uitbreiding, verbouwing of heropbouw van het bedrijf kan de vergunningverlenende overheid lasten en voorwaarden opleggen met het oog op de realisatie van de bufferzones en groenaanleg. Een gedetailleerd inrichtingsplan maakt deel uit van de stedenbouwkundige vergunningsaanvraag.