



## 1. Algemene projectgegevens

### 1.1 Vul de identificatiegegevens van het project in.

projectnaam Terreinaanwerkzaamheden Biemans  
.....  
eigen referentie Terreinwerkzaamheden  
.....  
locatie van het project Vrijthof 10  
.....

### 1.2 Waarop heeft het project betrekking?

*U kunt een of meer hokjes aankruisen.*

*Als het project zowel vergunningsplichtige stedenbouwkundige handelingen als de vergunningsplichtige exploitatie van ingedeelde inrichtingen of activiteiten omvat en die aspecten onlosmakelijk met elkaar verbonden zijn, moet de vergunningsaanvraag ingediend worden voor zowel de stedenbouwkundige handelingen als voor de exploitatie van ingedeelde inrichtingen of activiteiten.*

de uitvoering van stedenbouwkundige handelingen. *Vul hiervoor onderdeel 2 in.*

de exploitatie van een ingedeelde inrichting of activiteit. *Vul hiervoor onderdeel 3 in.*

### 1.3 Teken het situeringsplan volgens de richtlijnen, vermeld in addendum A1, en voeg het als bijlage A1 bij dit formulier.

## 2. Gegevens van de stedenbouwkundige handelingen

U vult dit onderdeel in als uw aanvraag betrekking heeft op de uitvoering van stedenbouwkundige handelingen.

### 2.1 Welke stedenbouwkundige handelingen wilt u uitvoeren?

U kunt een of meer hokjes aankruisen.

- a)  handelingen waarvoor de medewerking van een architect vereist is. **Kruis aan om welke handelingen het gaat.**
- bouwen of herbouwen. **Hoeveel gebouwen worden gebouwd of herbouwd?**  
*Herbouwen houdt in dat meer dan veertig procent van de buitenmuren van een gebouw afgebroken wordt. Vul voor elk gebouw addendum B2 in en voeg het als bijlage B2 bij dit formulier.*  
.....  
nieuwe of te herbouwen gebouwen
- verbouwen. **Hoeveel bestaande gebouwen worden verbouwd?**  
.....  
te verbouwen gebouwen
- Om welke soort verbouwing gaat het?**
- verbouwen zonder functiewijziging en zonder wijziging van het aantal woonegelegenheden.  
*Vul voor elk gebouw addendum B2 in en voeg het als bijlage B2 bij dit formulier.*
- verbouwen met gehele of gedeeltelijke wijziging van de hoofdfunctie van een bebouwd onroerend goed.  
*Vul voor elk gebouw addendum B2 in en voeg het als bijlage B2 bij dit formulier.*
- verbouwen met opsplitsing van een woning of wijziging in een gebouw van het aantal woonegelegenheden die hoofdzakelijk bestemd zijn voor de huisvesting van een gezin of alleenstaande.  
*Vul voor elk gebouw addendum B2 in en voeg het als bijlage B2 bij dit formulier.*
- slopen van niet vrijstaande gebouwen of constructies. **Vul de gegevens in over de gebouwen die gesloopt worden.**
- |                         |        |                |
|-------------------------|--------|----------------|
|                         | aantal | .....          |
| totale grondoppervlakte |        | m <sup>2</sup> |
| totaal volume           |        | m <sup>3</sup> |
|                         |        | .....          |
- b)  verhardingen, infrastructuurwerken of technische werken. *Vul addendum B22 in en voeg het als bijlage B22 bij dit formulier.*
- c)  **terreinaanlegwerken. Kruis aan om welke terreinaanlegwerken het gaat.**
- ontbossen. *Als de ontbossing gecompenseerd moet worden met toepassing van artikel 90bis van het Bosdecreet van 13 juni 1990, vult u het voorstel tot compensatie in op het voorgeschreven formulier. Voeg dat voorstel tot compensatie en, in voorkomend geval, een kopie van de ministeriële beslissing tot ontheffing van het verbod tot ontbossing als bijlage B23 bij dit formulier.*
- hoogstammige bomen vellen die geen deel uitmaken van een bos. *Vul addendum B20 in en voeg het als bijlage B20 bij dit formulier.*
- het reliëf van de bodem aanmerkelijk wijzigen. Vul addendum B20 in en voeg het als bijlage B20 bij dit formulier.**
- recreatieve terreinen aanleggen of wijzigen. *Het gaat hier bijvoorbeeld om een golfterrein, een voetbalterrein, een tennisveld of een zwembad.*
- aanleggen van recreatieve terreinen  
*Vul addendum B20 in en voeg het als bijlage B20 bij dit formulier.*
- wijzigen van recreatieve terreinen  
*Vul addendum B20 in en voeg het als bijlage B20 bij dit formulier.*
- een grond gebruiken, aanleggen of inrichten. Het gaat hier bijvoorbeeld om het opslaan van gebruikte of afgedankte voertuigen, of allerlei materialen of afval, het parkeren van voertuigen, wagens of aanhangwagens of het plaatsen van een of meer verplaatsbare constructies die voor bewoning kunnen worden gebruikt. Vul addendum B20 in en voeg het als bijlage B20 bij dit formulier.**

- d)  de hoofdfunctie van een bebouwd onroerend goed geheel of gedeeltelijk wijzigen zonder stabiliteitswerken uit te voeren. *Vul voor elk gebouw addendum B2 in en voeg het als bijlage B2 bij dit formulier.*

**Van hoeveel gebouwen wordt de hoofdfunctie gewijzigd?**

gebouwen  
.....

- e)  een woning opsplitsen of in een gebouw het aantal woonegelegenheden die hoofdzakelijk bestemd zijn voor de huisvesting van een gezin of alleenstaande, wijzigen zonder stabiliteitswerken uit te voeren. *Vul voor elk gebouw addendum B2 in en voeg het als bijlage B2 bij dit formulier.*

**In hoeveel gebouwen wordt het aantal woonegelegenheden gewijzigd?**

gebouwen  
.....

- f)  handelingen aan en rond gebouwen waarvoor de medewerking van een architect niet vereist is.

**Aan hoeveel gebouwen worden handelingen uitgevoerd?**

gebouwen  
.....

**Om welke handelingen gaat het? U kunt een of meer hokjes aankruisen.**

- binnenverbouwingen uitvoeren zonder stabiliteitswerken uit te voeren. *Vul voor elk gebouw addendum B2 in en voeg het als bijlage B2 bij dit formulier.*

- handelingen uitvoeren aan gevels en daken of instandhoudings- en renovatiewerken uitvoeren binnen in een gebouw, zonder stabiliteitswerken en wijzigingen van oppervlakte of volume. *Vul voor elk gebouw addendum B17 in en voeg het als bijlage B17 bij dit formulier.*

- bijgebouwen, zoals garages en veranda's, plaatsen. *Vul voor elk gebouw addendum B18 in en voeg het als bijlage B18 bij dit formulier.*

- niet-overdekte lage constructies, zoals terrassen, zwembaden en vijvers, bij een gebouw plaatsen. *Vul voor elk gebouw addendum B19 in en voeg het als bijlage B19 bij dit formulier.*

- andere handelingen verrichten. *Andere handelingen zijn onder meer de plaatsing van zonnepanelen of zonneboilers, schotelantennes, kleine windturbines, airco's, stacaravans of kleine tuinconstructies, of de opslag van materialen. Vul addendum B21 in en voeg het als bijlage B21 bij dit formulier.*

- bomen vellen die geen deel uitmaken van een bos. *Vul addendum B20 in en voeg het als bijlage B20 bij dit formulier.*

- het reliëf van de bodem wijzigen. *Vul addendum B20 in en voeg het als bijlage B20 bij dit formulier.*

- verwijderen van vrijstaande (bij)gebouwen, niet-overdekte lage constructies of andere beperkte handelingen. **Vul de gegevens in over de gebouwen die verwijderd worden.**

aantal

totale grondoppervlakte ..... m<sup>2</sup>

totaal volume ..... m<sup>3</sup>

- g)  publiciteitsinrichtingen. **Kruis aan om wat het gaat.**

*Vul addendum B24 in en voeg het als bijlage B24 bij dit formulier.*

- een nieuwe publiciteitsinrichting (met inbegrip van vernieuwen van bestaande vergunning)

aantal  
.....

- een te wijzigen publiciteitsinrichting

aantal  
.....

- een te verwijderen publiciteitsinrichting

aantal  
.....

## 2.2 Waarop heeft uw dossier betrekking?

Op basis van deze vraag wordt bepaald of de hemelwaterverordening van toepassing is. U kunt een of meer hokjes aankruisen.

- de bouw, herbouw of uitbreiding van overdekte constructies waarbij de nieuwe oppervlakte groter is dan 40 m<sup>2</sup>. Vul addendum B25 in en voeg het als bijlage B25 bij dit formulier.
- de aanleg, heraanleg of uitbreiding van verhardingen waarbij de nieuwe oppervlakte groter is dan 40 m<sup>2</sup>. Vul addendum B25 in en voeg het als bijlage B25 bij dit formulier.
- de aanleg van een afwatering voor de constructies of de verhardingen, vermeld bij de twee bovenstaande aankruishokjes, waarvan het hemelwater voorheen op natuurlijke wijze in de bodem infiltreerde. Vul addendum B25 in en voeg het als bijlage B25 bij dit formulier.
- geen van de bovenstaande mogelijkheden

## 2.3 Bent u al begonnen met de uitvoering van de stedenbouwkundige handelingen waarvoor u nu een vergunning vraagt?

- ja, er is geen proces-verbaal opgesteld.
- ja, er is een proces-verbaal opgesteld. Vul de gegevens in van het proces-verbaal.

datum  
dag ..... maand ..... jaar .....

opsteller .....

- ja, er is een rechterlijke uitspraak gedaan. Vul de gegevens in van de rechterlijke uitspraak.

datum  
dag ..... maand ..... jaar .....

opsteller .....

- nee

## 2.4 Voeg de plannen en de foto's over de stedenbouwkundige handelingen bij dit formulier. Maak het dossier op volgens het van toepassing zijnde normenboek, dat de Vlaamse administratie ter beschikking stelt. Voeg de plannen en foto's als bijlage B27.X bij dit formulier, waarbij u de X invult overeenkomstig het normenboek.

## 2.5 Als uw aanvraag zich beperkt tot:

- 2.1f) handelingen aan en rond gebouwen waarvoor de medewerking van een architect niet vereist is, of
  - 2.1g) plaatsing van publiciteitsinrichtingen,
- dan hoeft u de verdere vragen van dit onderdeel 2 niet in te vullen.

U hoeft in dat geval ook de vragen van onderdeel 4 en 5 niet in te vullen, behalve wanneer u in onderdeel 3 de exploitatie van een ingedeelde inrichting of activiteit van klasse 1 of 2 aanvraagt.

## 2.6 Vul in hoeveel parkeerplaatsen beschikbaar zijn op het goed.

Het goed omvat de percelen waarop de aanvraag slaat. Hou alleen rekening met parkeerplaatsen die uitsluitend voor het goed zijn voorbehouden. De parkeerplaatsen op straat telt u dus niet mee. Ook parkeerplaatsen in het gebouw telt u niet mee. Die worden elders ingevuld.

totaal aantal	3	parkeerplaatsen
aangepaste en voorbehouden	.....	parkeerplaatsen
plaatsen voor fietsen	.....	plaatsen

## 2.7 Heeft de aanvraag betrekking op een groepswoningbouwproject of op een project voor de bouw of de herbouw van appartementsgebouwen?

- ja. Vul addendum B29 in en voeg het als bijlage B29 bij dit formulier.
- nee

**2.8 Heeft de aanvraag betrekking op minstens een van volgende zaken:**

- het aanleggen van ten minste 200 parkeerplaatsen,
- het wijzigen van een bestaande parkeergelegenheid waarbij het aantal parkeerplaatsen door de wijziging de drempel van 200 parkeerplaatsen of een veelvoud ervan overschrijdt,
- het bouwen van ten minste 250 woongelegenheden;
- het bouwen van gebouwen of gebouwencomplexen voor handel, horeca, kantoorfuncties en diensten met een totale brutovloeroppervlakte na de werkzaamheden van ten minste 7 500 m<sup>2</sup>,
- het uitbreiden van in vorig punt vermelde gebouwen of gebouwencomplexen, waarbij de totale brutovloeroppervlakte door die uitbreiding de drempel van 7500 m<sup>2</sup> of een veelvoud ervan overschrijdt;
- het bouwen van gebouwen of gebouwencomplexen voor industrie en bedrijvigheid met een totale brutovloeroppervlakte na de werkzaamheden van ten minste 15 000 m<sup>2</sup>,
- het uitbreiden van in vorig punt vermelde gebouwen of gebouwencomplexen, waarbij de totale brutovloeroppervlakte door die uitbreiding de drempel van 15 000 m<sup>2</sup> of een veelvoud ervan overschrijdt?

ja. Voeg een mobiliteitsstudie als bijlage E1bis bij dit formulier. U hoeft dit niet te doen als de aanvraag een milieueffectrapport bevat dat de mobiliteit behandelt.

nee

**2.9 Kan de aanvraag een betekenisvolle aantasting van de natuurlijke kenmerken van een speciale beschermingszone veroorzaken (zoals bedoeld in artikel 36ter, § 3, van het decreet van 21 oktober 1997 betreffende het natuurbehoud en het natuurlijk milieu)?**

ja. Voeg de gegevens die gevraagd worden in addendum E6 als bijlage E6 bij dit formulier.

nee

**2.10 Heeft de aanvraag betrekking op het slopen of ontmantelen van gebouwen, die aan al volgende voorwaarden voldoen:**

- ze hadden geheel of gedeeltelijk een andere functie dan wonen,
- het bouwvolume is groter is dan 1000 m<sup>3</sup>?

ja. Voeg de sloopinventaris, bedoeld in artikel 4.3.3 van het besluit van de Vlaamse Regering van 17 februari 2012 tot vaststelling van het Vlaams reglement betreffende het duurzaam beheer van materiaalkringlopen en afvalstoffen als bijlage B30 bij dit formulier.

nee

**2.11** Maak een verantwoordingsnota op zoals opgenomen in addendum B26 en voeg ze als bijlage B26 bij dit formulier.

**2.12** Als de aanvraag betrekking heeft op werken vermeld in artikel 34 van het besluit van de Vlaamse Regering van 5 juni 2009 tot vaststelling van een gewestelijke stedenbouwkundige verordening betreffende toegankelijkheid voeg dan een advies zoals bedoeld in dat artikel of een verklaring dat binnen de voorziene termijn geen advies werd uitgebracht, toe als bijlage B31 bij dit formulier.

**2.13** Voeg als bijlage B32 een bekrachtigde of ter bekrachtiging ingediende archeologienota toe als ze vereist is overeenkomstig artikel 5.4.1 van het Onroerendergoeddecreet van 12 juli 2013.

**2.14** Voeg, indien ze niet elders zijn opgenomen, als bijlage B33 de elementen, vermeld in artikel 6.3.2, tweede lid, van het Onroerendergoedbesluit van 16 mei 2014, toe als de aanvraag betrekking heeft op handelingen aan of in een beschermd goed, waarvoor een toelating vereist is als vermeld in artikel 6.4.4, § 2, van het Onroerendergoeddecreet van 12 juli 2013.

## 4. Gegevens van de MER-plicht

U vult dit onderdeel in als uw aanvraag betrekking heeft op:

- stedenbouwkundige handelingen waarvoor de medewerking van een architect vereist is;
- verhardingen, infrastructuurwerken of technische werken;
- terreinaanlegwerken;
- de exploitatie van een ingedeelde inrichting of activiteit van klasse 1 of 2, tenzij het voorwerp van de aanvraag louter een hernieuwing van een milieu- of omgevingsvergunning betreft en de hernieuwing betrekking heeft op activiteiten die geen fysieke ingrepen in het leefmilieu tot gevolg hebben.

### 4.1 Heeft de aanvraag betrekking op een project als vermeld in bijlage I van het besluit van de Vlaamse Regering van 10 december 2004 houdende vaststelling van de categorieën van projecten, onderworpen aan milieueffectrapportage (milieueffectrapport)?

ja. Op welke rubrieken van bijlage I van het vermelde besluit heeft de aanvraag betrekking?

nee. Ga naar vraag 4.5.

### 4.2 Heeft de afdeling Milieu-, Natuur- en Energiebeleid het milieueffectrapport al definitief goedgekeurd?

ja. Voeg het definitief goedgekeurd milieueffectrapport en de definitieve goedkeuringsbeslissing als bijlage D1 bij het formulier.

Als u de vragen van onderdeel 5, en eventueel onderdeel 3, beantwoordt, kunt u verwijzen naar de specifieke analyse en evaluatie in het definitief goedgekeurd milieueffectrapport. Geef daarbij duidelijk aan welke milderende maatregelen uit het definitief goedgekeurd milieueffectrapport effectief uitgevoerd zullen worden.

Ga naar vraag 4.4.

nee. Ga naar vraag 4.3.

### 4.3 Heeft de afdeling Milieu-, Natuur- en Energiebeleid het ontwerp van milieueffectrapport al voorlopig goed- of afgekeurd?

ja. Voeg het ontwerp van milieueffectrapport en de voorlopige goed- of afkeuring als bijlage D2 bij het formulier.

Als u de vragen van onderdeel 5, en eventueel onderdeel 3, beantwoordt, kunt u verwijzen naar de specifieke analyse en evaluatie in het ontwerp van milieueffectrapport. Geef daarbij duidelijk aan welke milderende maatregelen uit het ontwerp van milieueffectrapport effectief uitgevoerd zullen worden.

Ga naar vraag 4.4.

nee. Voeg het ontwerp van milieueffectrapport en bijhorende beslissing van de de dienst Mer over de aanmelding als bijlage D2 bij het formulier.

Als u de vragen van onderdeel 5, en eventueel onderdeel 3, beantwoordt, kunt u verwijzen naar de specifieke analyse en evaluatie in het ontwerp van milieueffectrapport. Geef daarbij duidelijk aan welke milderende maatregelen uit het ontwerp van milieueffectrapport effectief uitgevoerd zullen worden.

Ga naar vraag 4.4.

### 4.4 Beschikt u over de beslissing van de afdeling Milieu-, Natuur- en Energiebeleid om bepaalde gegevens van het milieueffectrapport te onttrekken aan de openbaarheid overeenkomstig artikel 4.3.8, §1, van het DABM?

Als u deze vraag beantwoord hebt, gaat u naar onderdeel 5.

ja. Wat is de datum van deze beslissing?

Neem de confidentiële gegevens op in een document dat u als bijlage F1 bij dit formulier voegt.

dag ..... maand ..... jaar .....

nee

### 4.5 Heeft de aanvraag betrekking op een project als vermeld in bijlage II van het besluit van de Vlaamse Regering van 10 december 2004 houdende vaststelling van de categorieën van projecten, onderworpen aan milieueffectrapportage (gemotiveerd verzoek tot ontheffing van de rapportageverplichting)?

ja. Op welke rubrieken van bijlage II van het vermelde besluit heeft de aanvraag betrekking?

Als de dienst Mer een ontheffing heeft verleend, voegt u het gemotiveerde verzoek tot ontheffing van de rapportageverplichting, samen met het bewijs dat de ontheffing is verleend door de afdeling Milieu-, Natuur- en

Energiebeleid, als bijlage D3 bij dit formulier. Als u de vragen van onderdeel 5, en eventueel onderdeel 3, beantwoordt, kunt u verwijzen naar de analyse en evaluatie in het gemotiveerde verzoek tot ontheffing van de rapportageverplichting.

Als de dienst Mer geen ontheffing heeft verleend, voegt u het ontwerp van milieueffectrapport als bijlage D2 bij dit formulier. Als u de vragen van onderdeel 5, en eventueel onderdeel 3, beantwoordt, kunt u verwijzen naar de analyse en evaluatie in het ontwerp van milieueffectrapport. Geef daarbij duidelijk aan welke milderende maatregelen uit het milieueffectrapport effectief uitgevoerd zullen worden.

Als u deze vraag beantwoord hebt, gaat u naar onderdeel 5. Beantwoord ook vraag 4.2, 4.3 en 4.4.

---

nee. Ga naar vraag 4.6.

**4.6 Heeft de aanvraag betrekking op een project als vermeld in bijlage III van het besluit van de Vlaamse Regering van 10 december 2004 houdende vaststelling van de categorieën van projecten, onderworpen aan milieueffectrapportage (project-MER-screening)?**

ja. Op welke rubrieken van bijlage III van het vermelde besluit heeft de aanvraag betrekking?

Vul addendum D4 in om de ligging van het project ten opzichte van de vermelde gebieden te beschrijven. Voeg het als bijlage D4 bij dit formulier.

Maak een project-MER-screeningsnota door de vragen in onderdeel 5 te beantwoorden. Motiveer voor elk effect in de desbetreffende bijlage waarom de te verwachten effecten volgens u niet aanzienlijk zijn.

Als u deze vraag beantwoord hebt, gaat u naar vraag 4.7.

---

nee. Ga naar vraag 5.1 als de aanvraag betrekking heeft op de exploitatie van een ingedeelde inrichting of activiteit. Ga naar vraag 6.1 als de aanvraag geen betrekking heeft op de exploitatie van een ingedeelde inrichting of activiteit.

**4.7 Zijn er aanzienlijke effecten te verwachten?**  
Baseer u hiervoor op uw antwoorden uit onderdeel 5.

ja. Voeg het ontwerp van milieueffectrapport als bijlage D2 bij dit formulier. Beantwoord ook vraag 4.2, 4.3 en 4.4.

nee. Op basis van de kenmerken van het project, de omgeving en de analyse van de effecten van de aanvraag op de omgeving (onderdeel 5) zijn er geen aanzienlijke effecten te verwachten.



## 5. Relevante potentiële effecten van de aanvraag op de omgeving (mens en milieu)

U vult vragen 5.1 tot en met 5.12 in als een van de volgende gevallen zich voordoet:

- de aanvraag heeft betrekking op de exploitatie van een ingedeelde inrichting of activiteit van klasse 1 of 2;
- de aanvraag heeft betrekking op een project als vermeld in bijlage I, II of III van het besluit van de Vlaamse Regering van 10 december 2004 houdende vaststelling van de categorieën van projecten, onderworpen aan milieueffectrapportage.

Als de aanvraag enkel betrekking heeft op de melding van een ingedeelde inrichting of activiteit, vult u alleen vraag 5.13 in.

Kruis per aspect alleen 'nee' aan als er geen milderende maatregelen genomen hoeven te worden om geen relevant effect te veroorzaken op dit aspect. Beoordeel ook de relevante effecten tijdens de bouw- of installatiefase als de aanvraag betrekking heeft op een project als vermeld in bijlage III van het besluit van de Vlaamse Regering van 10 december 2004 houdende vaststelling van de categorieën van projecten, onderworpen aan milieueffectrapportage (project-MER-screening).

Als u de vragen in de addenda beantwoordt, kunt u eventueel verwijzen naar de analyse en evaluatie in het (ontwerp van) milieueffectrapport of in het gemotiveerde verzoek tot ontheffing van de rapportageverplichting, als die documenten bestaan.

Hou bij de bespreking van de maatregelen om de potentiële effecten te milderer rekening met de beste beschikbare technieken (BBT).

Bij het invullen van de onderstaande vragen moet er rekening gehouden worden met de elementen van bijlage II van het decreet van 5 april 1995 houdende algemene bepalingen inzake milieubeleid (DABM).

### 5.1 Heeft de aanvraag relevante potentiële effecten op de mobiliteit?

- ja. Voeg de gegevens die gevraagd worden in addendum E1 als bijlage E1 bij dit formulier.
- nee

### 5.2 Heeft de aanvraag relevante potentiële effecten op de bodem?

- ja. Voeg de gegevens die gevraagd worden in addendum E2 als bijlage E2 bij dit formulier.
- nee

### 5.3 Heeft de aanvraag relevante potentiële effecten op het watersysteem?

- ja. Voeg de gegevens die gevraagd worden in addendum E3 als bijlage E3 bij dit formulier. Bij aanvragen voor ingedeelde inrichtingen of activiteiten die betrekking hebben op indelingsrubriek 3, 53, 54, 55 en 56, worden bijkomend de potentiële effecten van die inrichtingen of activiteiten op het watersysteem besproken in de bijlagen die volgens vraag 3.5 bij dit formulier gevoegd moeten worden.
- nee

### 5.4 Heeft de aanvraag relevante potentiële effecten op de luchtkwaliteit?

- ja. Voeg de gegevens die gevraagd worden in addendum E4 als bijlage E4 bij dit formulier.
- nee

### 5.5 Zijn er relevante potentiële effecten van geluid of trillingen ten gevolge van de aanvraag?

- ja. Voeg de gegevens die gevraagd worden in addendum E5 als bijlage E5 bij dit formulier.
- nee

### 5.6 Heeft de aanvraag relevante potentiële effecten op biodiversiteit?

- ja. Voeg de gegevens die gevraagd worden in addendum E6 als bijlage E6 bij dit formulier.
- nee

### 5.7 Heeft de aanvraag een relevant risico op zware ongevallen of rampen?

- ja. Voeg de gegevens die gevraagd worden in addendum E7 als bijlage E7 bij dit formulier.
- nee

**5.8 Heeft de aanvraag relevante potentiële effecten op onroerend erfgoed?**

- ja. Voeg de gegevens die gevraagd worden in addendum E8 als bijlage E8 bij dit formulier.
- nee

**5.9 Zijn er relevante potentiële effecten van licht of straling ten gevolge van de aanvraag?**

- ja. Voeg de gegevens die gevraagd worden in addendum E9 als bijlage E9 bij dit formulier.
- nee

**5.1 Zijn er relevante potentiële effecten van de productie van afvalstoffen ten gevolge van de aanvraag andere dan deze 0 ten gevolge van opslag en verwerking?**

*U moet deze vraag alleen beantwoorden als de aanvraag betrekking heeft op een project als vermeld in bijlage III van het besluit van de Vlaamse Regering van 10 december 2004 houdende vaststelling van de categorieën van projecten, onderworpen aan milieueffectrapportage (project-MER-screening).*

- ja. Voeg de gegevens die gevraagd worden in addendum E10 als bijlage E10 bij dit formulier.
- nee

**5.11 Heeft de aanvraag mogelijk nog andere relevante effecten?**

- ja. Voeg de gegevens die gevraagd worden in addendum E11 als bijlage E11 bij dit formulier.
- nee

**5.12 Zijn er door de relatie met andere projecten relevante cumulatieve effecten te verwachten?**

- ja. Voeg de gegevens die gevraagd worden in addendum E12 als bijlage E12 bij dit formulier.
- nee

**5.13 Geef een beschrijving van de relevante potentiële effecten op de omgeving in een document dat u als bijlage E bij dit formulier voegt.**

*Er kunnen relevante potentiële effecten zijn op gebied van onder meer mobiliteit, bodem, watersysteem, luchtkwaliteit, geluid en trillingen, biodiversiteit, zware ongevallen of rampen, onroerend erfgoed en afvalstoffen. Mogelijk zijn er relevante cumulatieve effecten met andere projecten.*

*Geef ook aan welke milderende maatregelen genomen zullen worden om geen effecten te veroorzaken.*

## 6. Gegevens over de procedure

- 6.1 Heeft de aanvraag betrekking op de exploitatie van ingedeelde inrichtingen of activiteiten en wilt u dat bepaalde gegevens uit de aanvraag niet openbaar worden gemaakt?**  
*Als u bepaalde gegevens uit een milieueffectrapport (MER) of omgevingsveiligheidsrapport niet openbaar wilt maken, moet u over een positieve beslissing daarover van de afdeling Milieu-, Natuur- en Energiebeleid beschikken (zie ook vraag 4.4). Als u bepaalde gegevens die niet zijn opgenomen in een MER of OVR, niet openbaar wilt maken, voegt u een motivering bij dit formulier.*
- ja. *Neem die gegevens en de bijbehorende motivering op in een document dat u als bijlage F1 bij dit formulier voegt.*
- nee
- 6.3 Als de procedure voorziet in een advies van de omgevingsvergunningscommissie, wilt u dan door die commissie gehoord worden?**  
*Die mogelijkheid bestaat voor projecten die aan bepaalde voorwaarden voldoen.*
- ja
- nee
- 6.4 Heeft de aanvraag betrekking op een Vlaams of een provinciaal project?**  
*De lijsten waarin is opgenomen of een project Vlaams of provinciaal is, vindt u op [www.omgevingsloket.be](http://www.omgevingsloket.be).*
- een Vlaams project of een onderdeel ervan. **Welke rubrieken van de lijst van de Vlaamse projecten zijn van toepassing?**
- .....
- een provinciaal project dat geen Vlaams project of een onderdeel ervan is. **Welke rubrieken van de lijst van de provinciale projecten zijn van toepassing?**
- .....
- noch een Vlaams project, noch een provinciaal project, noch een onderdeel ervan
- 6.5 Welke is de bevoegde overheid voor de behandeling van uw aanvraag?**  
*De bevoegdheidsregeling is opgenomen in artikel 15 van het decreet betreffende de omgevingsvergunning.*
- het college van burgemeester en schepenen
- de deputatie
- de Vlaamse Regering of de gewestelijke omgevingsambtenaar
- 6.6 Voor welke termijn vraagt u de omgevingsvergunning?**
- voor onbepaalde duur
- geheel of gedeeltelijk voor bepaalde duur. *Dit houdt in dat u voor het hele project of voor onderdelen ervan een vergunning voor een bepaalde termijn aanvraagt. Voeg de gegevens die gevraagd worden in addendum F3 als bijlage F3 bij dit formulier.*
- 6.7 Wilt u uw omgevingsvergunning uitvoeren in fases?**
- ja. *Voeg de gegevens die gevraagd worden in addendum F4 als bijlage F4 bij dit formulier.*
- Nee

**6.8 Wilt u per e-mail gecontacteerd worden over de procedure?**

*De communicatie betreft onder meer het versturen van de beslissing en de uitnodiging voor de hoorzitting (indien van toepassing).*

ja. Geef uw e-mailadres.

rik.biemans@mail.com

nee. Vul uw adresgegevens in.

straat en nummer

postnummer en gemeente

land

**6.9 Heeft de aanvraag betrekking op een ingedeelde inrichting of activiteit die over een comité voor preventie en bescherming op het werk beschikt?**

ja. Wilt u dat de beslissing per e-mail wordt bezorgd aan het comité voor preventie en bescherming op het werk?

ja. Geef het e-mailadres.

nee. Vul de adresgegevens in.

straat en nummer

postnummer en gemeente

land

nee

## 7. Gegevens van de personen die betrokken zijn bij de stedenbouwkundige handelingen

### 7.1 Kruis aan wat van toepassing is.

Neem de gegevens van eventuele medeaanvragers op in addendum G1 en voeg het als bijlage G1 bij dit formulier.

De aanvrager is een natuurlijk persoon. Ga naar vraag 7.2.

De aanvrager is een rechtspersoon. Ga naar vraag 7.3.

### 7.2 Vul de gegevens in van de aanvrager van de stedenbouwkundige handelingen.

Als de aanvrager geen rijksregisternummer heeft, hoeft u het rijksregisternummer niet in te vullen. Als u deze vraag beantwoord hebt, gaat u naar vraag 7.5.

aanspreektitel  de heer

mevrouw

voornaam Rik

achternaam Biemans

rijksregisternummer 123456 789 10

telefoon- of gsm-nummer 089/ 00 00 00

e-mailadres rik.biemans@mail.com

### 7.3 Vul de gegevens in van de aanvrager van de stedenbouwkundige handelingen.

Als de aanvrager een buitenlandse onderneming of een onderneming in oprichting is, hoeft u het ondernemingsnummer niet in te vullen.

naam

rechtsvorm

ondernemingsnummer

### 7.4 Vul de gegevens in van de persoon die voor de rechtspersoon optreedt.

Als de persoon die voor de rechtspersoon optreedt geen rijksregisternummer heeft, hoeft u het rijksregisternummer niet in te vullen.

aanspreektitel  de heer

mevrouw

voornaam

achternaam

rijksregisternummer

### 7.5 Vul de gegevens in van de contactpersoon voor informatie over de stedenbouwkundige handelingen.

U hoeft deze gegevens alleen in te vullen als het een andere persoon betreft dan de architect.

aanspreektitel  de heer

mevrouw

voornaam

achternaam

functie

telefoon- of gsm-nummer

e-mailadres

## 9. Overzichtslijst van de bijlagen

### 9.1 Kruis de bijlagen aan die u bij dit formulier voegt.

bijlage A1: situeringsplan

bijlage B2: gebouwen

bijlage B3: eengezinswoning

bijlage B4: meergezinswoning

bijlage B5: studentenkamerwoning of kamerwoning

bijlage B6: commerciële functies (detailhandel, dancing, restaurant en café, kantoorfunctie, dienstverlening en vrije beroepen)

bijlage B7: dagrecreatie, met inbegrip van sport – gegevens van het complex

bijlage B8: dagrecreatie, met inbegrip van sport – gegevens van het gebouw

bijlage B9: verblijfsrecreatie – gegevens van het complex

bijlage B10: verblijfsrecreatie - gegevens van het gebouw

bijlage B11: industrie en bedrijvigheid - gegevens van het complex

bijlage B12: industrie en bedrijvigheid - gegevens van het gebouw

bijlage B13: landbouw in de ruime zin – gegevens van het complex

bijlage B14: landbouw in de ruime zin – gegevens van het gebouw

bijlage B15: gemeenschapsvoorzieningen en openbare nutsvoorzieningen – gegevens van het complex

bijlage B16: gemeenschapsvoorzieningen en openbare nutsvoorzieningen – gegevens van het gebouw

bijlage B17: verbouwen van gevels en daken en inwendige renovatiewerken

bijlage B18: bijgebouwen

bijlage B19: niet-overdekte lage constructies bij een gebouw

bijlage B20: terreinaanlegwerken

bijlage B21: andere handelingen (vrijgesteld van de medewerking van een architect)

bijlage B22: verhardingen, infrastructuur en technische werken

bijlage B23: ontbossen

bijlage B24: plaatsen van publiciteitsinrichtingen

bijlage B25: aanstiplijst hemelwater

bijlage B26: verantwoordingsnota

bijlage B27.X: plannen en documenten voor de stedenbouwkundige handelingen

bijlage B29: bescheiden woonaanbod

bijlage B30: sloopinventaris

bijlage B31: advies toegankelijkheid

bijlage B32: bekrachtigde of ter bekrachtiging ingediende archeologienota

- bijlage B33: informatie onroerend erfgoed
- bijlage B34: vooradvies hulpverleningszone (brandweer)
- bijlage B40: units
- bijlage C1: korte, niet-technische omschrijving van het voorwerp van de aanvraag
- bijlage C2: ligging van de ingedeelde inrichting of activiteit
- bijlage C3: motivatie bij vroegtijdige hernieuwing
- bijlage C4: indelingsrubrieken van de ingedeelde inrichting of activiteit
- bijlage C6: materialen, grondstoffen en processen
- bijlage C6.7: energiestudie
- bijlage C6.8: energieplan / bewijs van toetreding tot de energiebeleidsovereenkomst
- bijlage C7: toestellen
- bijlage C8A: specifieke plannen voor ingedeelde inrichtingen of activiteiten
- bijlage C8B: uitvoeringsplan van een ingedeelde inrichting of activiteit die louter als klasse 3 is ingedeeld
- bijlage C9: stoffen op de autorisatielijst of met gebruiksbepalingen volgens REACH
- bijlage C14: overzicht van de geacteerde meldingen, de actuele milieuvergunningen en de door de minister verleende afwijkingen
- bijlage D1: definitief goedgekeurd milieueffectrapport
- bijlage D2: ontwerp van milieueffectrapport
- bijlage D3: verzoek tot ontheffing van de rapportageverplichting en bewijs van verlening van ontheffing
- bijlage D4: omgeving van het project
- bijlage E: beschrijving van potentiële effecten op de omgeving
- bijlage E1: effecten op mobiliteit
- bijlage E1bis: mobiliteitsstudie
- bijlage E2: effecten op de bodem
- bijlage E3: effecten op het watersysteem
- bijlage E3bis: hemelwaterstudie
- bijlage E4: effecten op de luchtkwaliteit
- bijlage E4bis: studie over de luchtkwaliteit en resultaten emissiemetingen
- bijlage E4ter: fugatieve emissie
- bijlage E4quater: stofrapport
- bijlage E5: effecten van geluid of trillingen
- bijlage E5bis: studie over geluid of trillingen
- bijlage E6: effecten op biodiversiteit
- bijlage E6bis: rapport voortoets
- bijlage E6ter: passende beoordeling
- bijlage E6quater: advies van het Agentschap voor Natuur en Bos

- bijlage E6quinquies: document dat aantoont dat de aanvraag geen onvermijdbare of onherstelbare schade toebrengt aan de natuur in een VEN
- bijlage E6sexies: toestemming voor afwijking van de wetgeving
- bijlage E7: risico op zware ongevallen of rampen
- bijlage E7bis: veiligheidsstudie
- bijlage E7ter: advies van de brandweer
- bijlage E8: effecten op onroerend erfgoed
- bijlage E9: effecten van licht of straling
- bijlage E10: effecten van de productie van afvalstoffen
- bijlage E11: andere effecten
- bijlage E12: cumulatieve effecten
- bijlage F1: vertrouwelijke informatie
- bijlage F2: bewijs van betaling van dossiertaks
- bijlage F3: aanvraag van een omgevingsvergunning van bepaalde duur
- bijlage F4: aanvraag van een gefaseerde omgevingsvergunning
- bijlage G1: gegevens over de medeaanvrager
- bijlage G2: gegevens over de medearchitect die de plannen opmaakt
- bijlage H1: gegevens van de mede-exploitant
- bijlage I1: bewijs van inschrijving in bijzonder register
- bijlage I2: beslissing van de gouverneur
- bijlage Q1: bijstelling van de bijzondere milieuvorwaarden uit de vergunning
- bijlage Q2: bijstelling van de bijzondere milieuvorwaarden in afwijking van de algemene en sectorale milieuvorwaarden van titel II van het VLAREM
- bijlage Q4: bijstelling van de bijzondere milieuvorwaarden in afwijking van de algemene en sectorale milieuvorwaarden van titel III van het VLAREM
- bijlage Q5: bijstelling van de bijzondere milieuvorwaarden in afwijking van de emissiegrenswaarden bepaald in titel III van het VLAREM waarbij voldaan wordt aan de met BBT geassocieerde emissieniveaus (BBT-GEN) in de door de Europese Commissie aangenomen BBT-conclusies
- bijlage R2: opslag van afvalstoffen
- bijlage R2A: verwerking van afvalstoffen
- bijlage R2B: verbranden of meeverbranden van afvalstoffen
- bijlage R2C: stortplaatsen
- bijlage R2Cbis: voorstel van werkplan
- bijlage R2Cter: opmetingsplan
- bijlage R2Cquater: voorstel van inrichtingsplan
- bijlage R2Cquinquies: voorstel van plan voor afwerking, sluiting en nazorg
- bijlage R2sexies: verbintenis financiële zekerheid
- bijlage R2D: beheer van afval van winningsindustrieën
- bijlage R2Dbis: afvalbeheersplan



- bijlage R2Dter: financiële zekerheid
- bijlage R3: lozing van afvalwater en koelwater
- bijlage R3A: lozing van huishoudelijk afvalwater
- bijlage R3B: lozing van bedrijfsafvalwater
- bijlage R3Bbis: studie bedrijfsafvalwater en analyseresultaten
- bijlage R3C: lozing van koelwater
- bijlage R3.6.4: behandeling van stedelijk afvalwater, aangevoerd via openbare riolen of collectoren
- bijlage R6.4: brandbare vloeistoffen
- bijlage R6.5: tankstation
- bijlage R9: dieren
- bijlage R9A: pluimvee
- bijlage R9B: varkens
- bijlage R9C: grote zoogdieren
- bijlage R9D: andere zoogdieren
- bijlage R16.4: lpg-stations
- bijlage R16.4bis: berekening groepsrisico
- bijlage R17.1.1: opslag van aerosolen
- bijlage R17.1.2: opslag van gassen
- bijlage R17.2: Seveso-inrichtingen
- bijlage R17.2bis: omgevingsveiligheidsrapport of veiligheidsnota
- bijlage R17.2ter: veiligheidsinformatieplan
- bijlage R17.3: opslag van gevaarlijke vloeistoffen en vaste stoffen
- bijlage R20.1.6: windturbines
- bijlage R28.3: mestverwerking
- bijlage R43: stookinstallaties
- bijlage R43A: grote stookinstallaties
- bijlage R43B: kosten-batenanalyse stookinstallaties
- bijlage R43C: afvang van koolstofdioxide
- bijlage R45: mengvoeder- of bloemmolenbedrijven
- bijlage R51: ggo's en pathogene organismen
- bijlage R52: indirecte lozing in grondwater van gevaarlijke stoffen
- bijlage R53: grondwaterwinningen
- bijlage R54: kunstmatige aanvulling van grondwater
- bijlage R55: boringen
- bijlage R56: stuwen en overbrengen van water
- bijlage R59: activiteiten die gebruikmaken van organische oplosmiddelen

- bijlage R60: geheel of gedeeltelijk opvullen van groeven, graverijen, uitgravingen en andere putten, met inbegrip van waterplassen en vijvers
- bijlage R60bis: studie ontvangende groeve en graverij
- bijlage R61.2.2°: tussentijdse opslagplaats voor uitgegraven bodem met een capaciteit van meer dan 10.000 m<sup>3</sup>
- bijlage R61.2.2°bis: voorstel van werkplan
- bijlage R61.2.2°ter: opmetingsplan
- bijlage R62.2: introductie van uitheemse soorten of translocatie van plaatselijk niet-voorkomende soorten in aquacultuurvoorzieningen
- bijlage RC: vertaling van indelingsrubrieken naar CLP-verordening
- bijlage RH: hydrogeologische studie
- bijlage RX: GPBV-installatie
- bijlage RXbis: toets aan de BBT-conclusies
- bijlage RY: BKG-installatie

## 10. Ondertekening door de aanvrager van stedenbouwkundige handelingen

### 10.1 Vul de onderstaande verklaring in.

*U hoeft de onderstaande verklaring alleen in te vullen als er stedenbouwkundige handelingen aangevraagd of gemeld worden.*

**Ik verklaar dat alle gegevens in dit formulier en in de bijgevoegde bijlagen correct en volledig zijn ingevuld.**

datum      dag    01      maand    01      jaar    2018

handtekening    *Plaats hier uw handtekening*

voor- en achternaam    Rik Biemans



## Addendum A1 Situeringsplan

**1** Maak een duidelijk leesbaar situeringsplan op een schaal van ten minste 1/1000. Teken de contour van elke locatie van stedenbouwkundige handelingen en elke ingedeelde inrichting of activiteit. De contour moet alle percelen omvatten van de beoogde gecoördineerde toestand. Geef op het plan de locatie van stedenbouwkundige handelingen en van de ingedeelde inrichting of activiteit waarop de aanvraag betrekking heeft weer ten opzichte van de aanpalende percelen en de belangrijkste straten, met vermelding van de straatnamen en de belangrijkste plaatsnamen.

Neem in elk plan de volgende elementen op:

- een noordpijl;
- de perceelsgrenzen;
- de schaal;
- een liniaal.

Voeg het plan als bijlage A1 bij het formulier.



## Addendum B20 Terreinaanlegwerken

**1** Vul dit addendum eenmaal in.

**2** Waarop heeft de aanvraag betrekking?

vellen van bomen

uitvoeren van reliëfwijzigingen

recreatieve terreinen aanleggen of wijzigen, zoals een golfterrein, een voetbalterrein, een tennisveld of een zwembad

recreatieve terreinen aanleggen

recreatieve terreinen wijzigen

een grond gebruiken, aanleggen of inrichten. **Kruis aan wat het doel ervan is.**

gebruikte of afgedankte voertuigen, of allerlei materialen of afval opslaan

voertuigen, wagens of aanhangwagens parkeren

een of meer verplaatsbare constructies plaatsen die voor bewoning kunnen worden gebruikt, zoals woonwagens, kampeerwagens, afgedankte voertuigen en tenten, met uitzondering van kamperen op een vergund of van vergunning vrijgesteld openluchtrecreatief terrein als vermeld in het decreet van 10 juli 2008 betreffende het toeristische logies

**3** Geef een gedetailleerde omschrijving van de handelingen.

Het aanleggen van 3 parkeerplaatsen in de voortuin en een reliëfwijziging.

---

- 1** Maak een duidelijk leesbaar **omgevingsplan** van de bestaande toestand met intekening van de bebouwing op de aanpalende percelen, en met intekening van de opnamepunten van de foto's. Er dienen minstens 6 duidelijke kleurenfoto's van de plaats waarop de aangevraagde handelingen betrekking hebben en van de onmiddellijke omgeving, te worden gevoegd bij de aanvraag.
- 2** Maak een duidelijk leesbaar **inplantingsplan en minstens één terreindoorsnede** op een schaal van ten minste 1/250. Teken de contour van elke locatie van stedenbouwkundige handelingen en elke ingedeelde inrichting of activiteit. De contour moet alle percelen omvatten van de beoogde gecoördineerde toestand. Geef op het plan de locatie van stedenbouwkundige handelingen en van de ingedeelde inrichting of activiteit waarop de aanvraag betrekking heeft weer ten opzichte van de aanpalende percelen.  
Neem in elk plan de volgende elementen op:

  - een noordpijl;
  - de perceelsgrenzen;
  - de schaal;
  - maatlijnen en hoogtepeilen;
  - de bestaande inrichting van het openbaar domein;

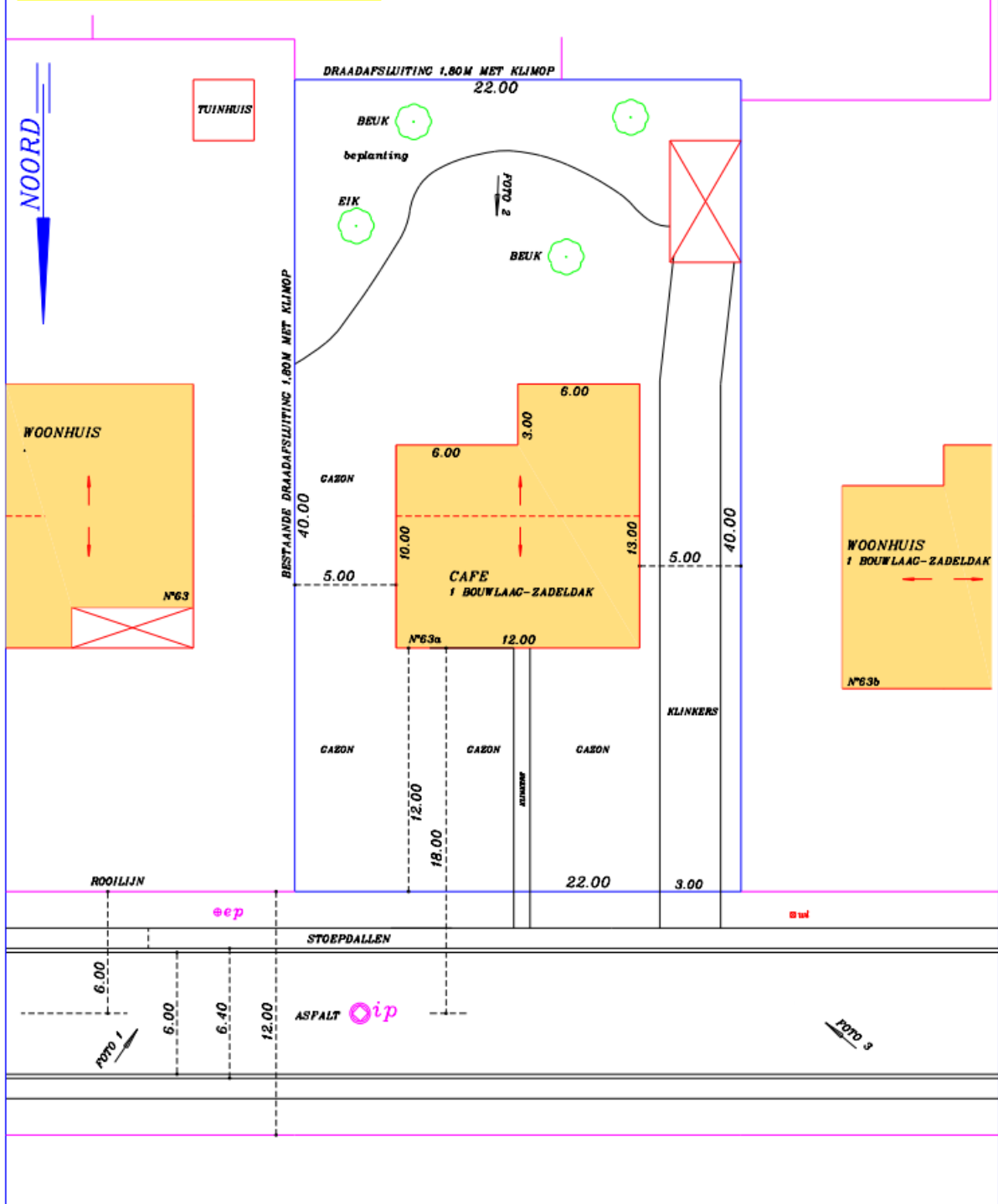
Voeg het plan als bijlage bij het formulier.
- 3** Maak duidelijk leesbare **plannen** op een schaal van ten minste 1/100, bestaande uit ten minste:

  - Grondplannen van elke bouwlaag;
  - Funderingstekeningen;
  - Gevelplannen van alle zichtbare gevels;
  - Minstens één relevante doorsnede;

Maak een duidelijk onderscheid tussen de plannen van de bestaande toestand, de plannen van de nieuwe toestand, en indien van toepassing de plannen van de vergunde toestand.  
Indien de beoogde constructie tegen de perceelsgrens wordt voorzien dient de bebouwing op de betrokken aanpalende percelen tevens te worden uitgetekend op de grond- en gevelplannen.  
Voeg de plannen als bijlage bij het formulier.



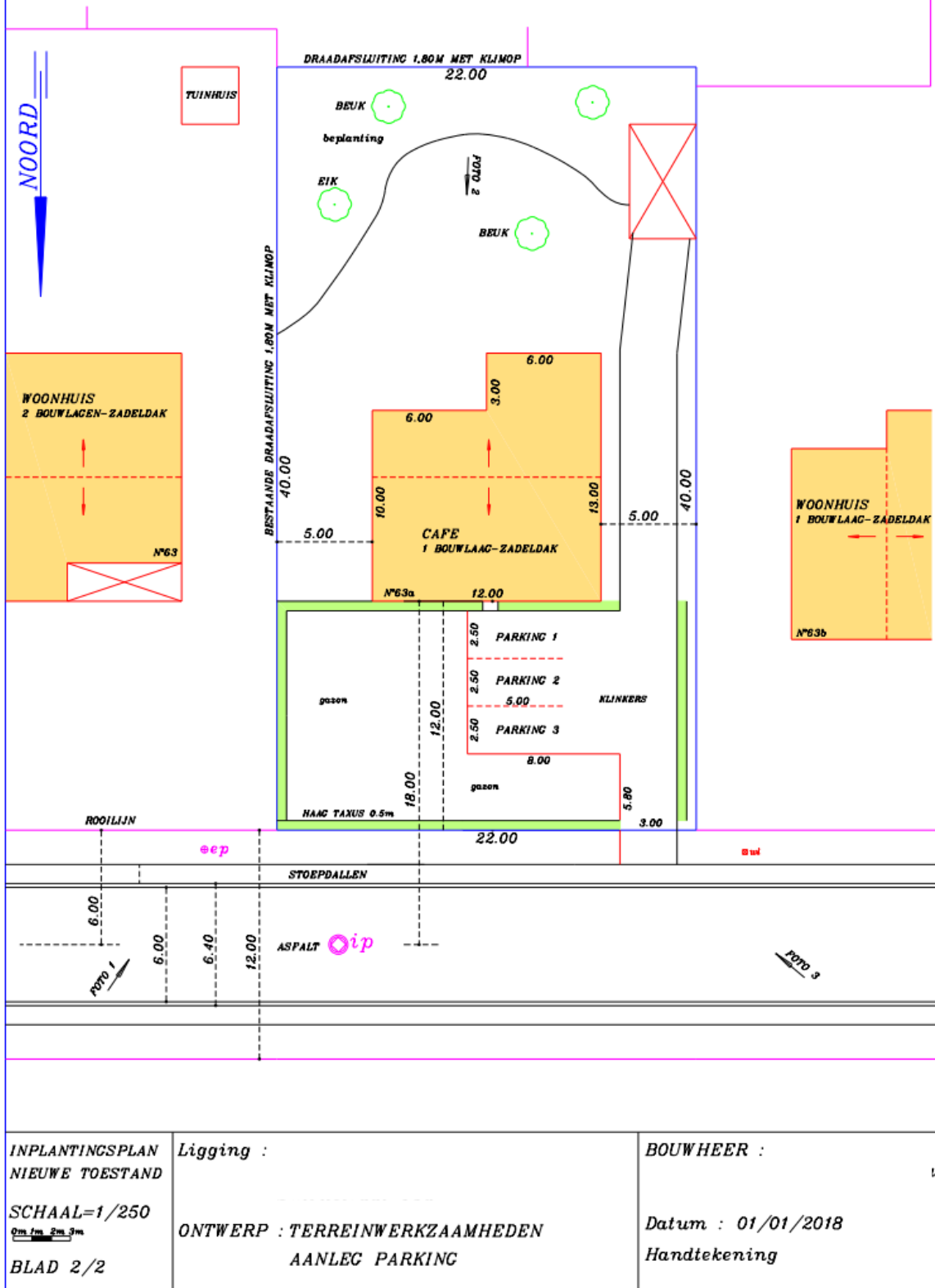
Addendum B27.1 : inplantingsplan : BT



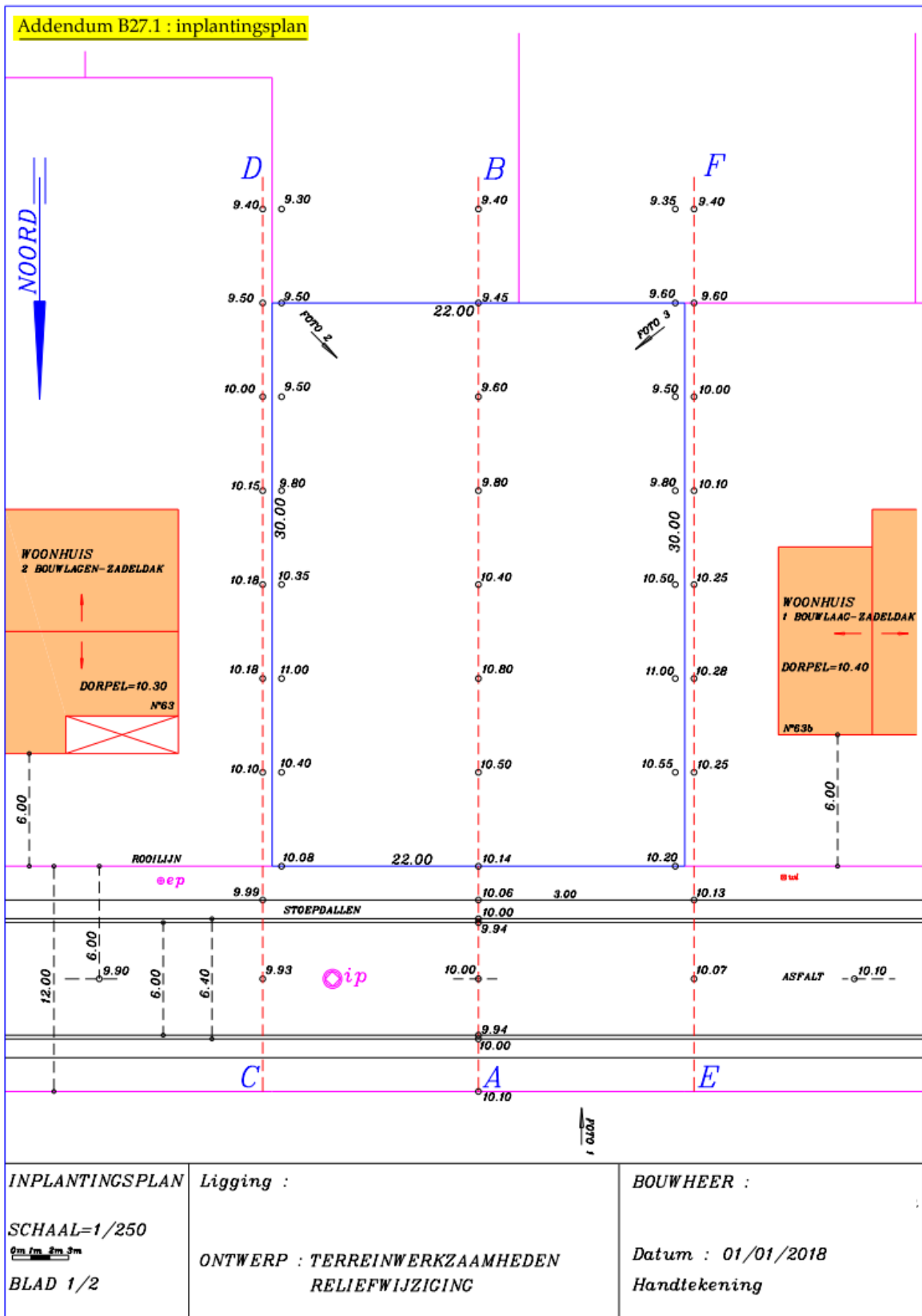
<p>INPLANTINGSPLAN BESTAANDE TOESTAND</p> <p>SCHAAL=1/250 0m 1m 2m 3m</p> <p>BLAD 1/2</p>	<p>Ligging :</p> <p>ONTWERP : TERREINWERKZAAMHEDEN AANLEG PARKING</p>	<p>BOUWHEER :</p> <p>Datum : 01/01/2018</p> <p>Handtekening</p>
---	---	---

Bron: Stad Genk, 2018

Addendum B27.2 : inplantingsplan : NT



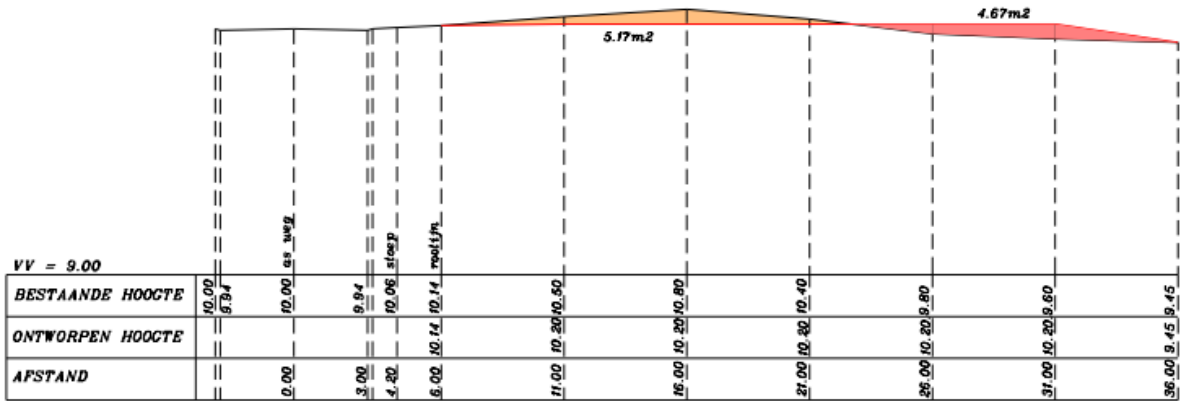
Bron: Stad Genk, 2018



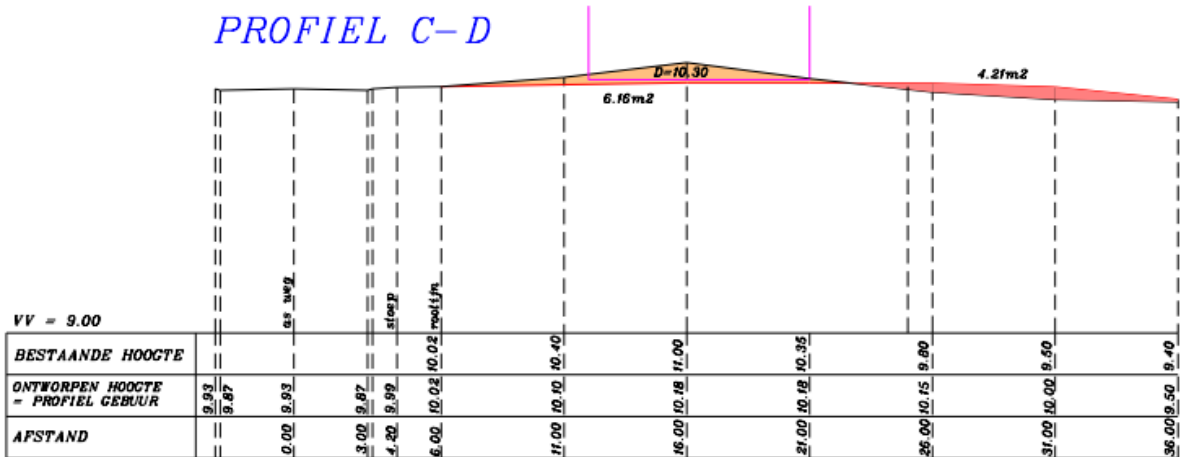
Bron: Stad Genk, 2018

Addendum B27.2 : profielen

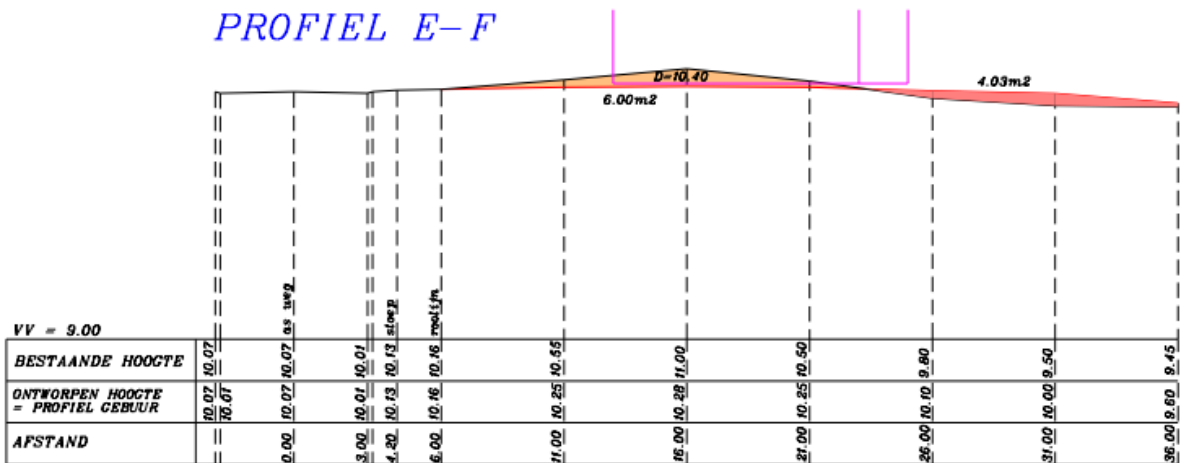
PROFIEL A-B



PROFIEL C-D



PROFIEL E-F



AFGRAVING : 127m<sup>3</sup>  
 OPHOGING : 95m<sup>3</sup>

PROFIELEN

SCHAAL=1/250  
SCHAAL=1/25  
BLAD 2/2

Ligging :

ONTWERP : TERREINWERKZAAMHEDEN  
RELIEFWIJZIGING

BOUWHEER :

Datum : 01/01/2018  
Handtekening

**Addendum B27.3: drie kleurenfoto's**

FOTO 1



FOTO 2



FOTO 3



**Bron:** *Stad Genk, 2018*

## Addendum G1 Gegevens van de medeaanvrager

Als er verschillende medeaanvragers zijn, vult u dit formulier voor elke medeaanvrager afzonderlijk in.

### 1 Kruis aan wat van toepassing is.

De medeaanvrager is een natuurlijk persoon. *Ga naar vraag 2.*

De medeaanvrager is een rechtspersoon. *Ga naar vraag 3.*

### 2 Vul de gegevens in van de medeaanvrager van de stedenbouwkundige handelingen.

*Als de aanvrager geen rijksregisternummer heeft, hoeft u het rijksregisternummer niet in te vullen. Als u deze vraag beantwoord hebt, hoeft u de overige vragen niet in te vullen.*

aanspreektitel  de heer  mevrouw

voornaam .....

achternaam .....

rijksregisternummer .....

### 3 Vul de gegevens in van de medeaanvrager van de stedenbouwkundige handelingen.

*Als de aanvrager een buitenlandse onderneming of een onderneming in oprichting is, hoeft u het ondernemingsnummer niet in te vullen.*

naam .....

rechtsvorm .....

ondernemingsnummer . . .

### 4 Vul de gegevens in van de persoon die voor de rechtspersoon optreedt.

*Als de persoon die voor de rechtspersoon optreedt geen rijksregisternummer heeft, hoeft u het rijksregisternummer niet in te vullen.*

aanspreektitel  de heer  mevrouw

voornaam .....

achternaam .....

rijksregisternummer .....

### 5 Vul de onderstaande verklaring in.

**Ik verklaar dat alle gegevens in dit formulier en in de bijgevoegde bijlagen correct en volledig zijn ingevuld.**

**Als er energieprestatie- en binnenklimaatseisen gelden, bevestig ik dat ik door de architect op de hoogte ben gebracht van de maatregelen die vereist zijn om aan de Vlaamse energieprestatieregelgeving te voldoen.**

datum

dag ..... maand ..... jaar .....

handtekening .....

voor- en achternaam .....