

1. Algemene projectgegevens

1.1 Vul de identificatiegegevens van het project in.

projectnaam Bijstellen verkaveling Biemans

eigen referentie Bijstelling verkaveling Vrijthof lot 2

1.2 Teken het situeringsplan volgens de richtlijnen, vermeld in addendum A1, en voeg het als bijlage A1 bij dit formulier.

2. Voorwerp van de aanvraag

2.1 Waar is de bij te stellen verkaveling gelegen?

nummer van de
verkaveling V1222

datum van afgifte van de
oorspronkelijke
verkaveling 03-01-2018

kavelnummer(s) waarop
de bijstelling van de
verkaveling betrekking
heeft Lot 2

2.2 Zijn er stedenbouwkundige handelingen vereist om de bijstelling van de verkaveling bouwrijp te maken, die nog niet zijn opgenomen in de oorspronkelijke verkaveling?

ja. Welke stedenbouwkundige handelingen zijn vereist?

U kunt een of meer hokjes aankruisen.

- de aanleg van nieuwe verkeerswegen, of de tracéwijziging, verbreding of opheffing daarvan. *Vul addendum B22 in en voeg het als bijlage B22 bij dit formulier.*
- het reliëf van de bodem aanmerkelijk wijzigen. *Vul addendum B20 in en voeg het als bijlage B20 bij dit formulier.*
- ontbossen. *Als de ontbossing gecompenseerd moet worden met toepassing van artikel 90bis van het Bosdecreet van 13 juni 1990, vult u het voorstel tot compensatie in op het voorgeschreven formulier. Voeg dat voorstel tot compensatie en, in voorkomend geval, een kopie van de ministeriële beslissing tot ontheffing van het verbod tot ontbossing als bijlage B23 bij dit formulier.*
- het afbreken van constructies. **Vul de gegevens in over de gebouwen die gesloopt worden.**

	aantal
totale grondoppervlakte		m ²
	
totaal volume		m ³
	

nee

2.3 Heeft uw aanvraag betrekking op een uitbreiding van de verkaveling, wat betreft het aantal loten of de grondoppervlakte?

ja. Vul addendum B29 in en voeg het als bijlage B29 bij dit formulier.

nee

2.4 Waarop heeft uw dossier betrekking?

Op basis van deze vraag wordt bepaald of de hemelwaterverordening van toepassing is. U kunt een of meer hokjes aankruisen.

de aanleg, heraanleg of uitbreiding van verhardingen waarbij de nieuwe oppervlakte groter is dan 40 m². Vul addendum B25 in en voeg het als bijlage B25 bij dit formulier.

de aanleg van een afwatering voor de verhardingen, vermeld in het bovenstaande hokje, waarvan het hemelwater voorheen op natuurlijke wijze in de bodem infiltreerde. Vul addendum B25 in en voeg het als bijlage B25 bij dit formulier.

geen van de bovenstaande mogelijkheden

2.5 Vul in hoeveel kavels voor elke functie bestemd zijn.

Houd alleen rekening met de kavels waarop de bijstelling van de verkaveling betrekking heeft.

functie	aantal bestaande kavels	aantal nieuwe kavels
eengezinswoning	1	0
meergezinswoning
studentenkamerwoning of kamerwoning
andere functie

2.6 Heeft de aanvraag betrekking op het verkavelen van gronden voor ten minste 250 bijkomende woongelegenheden ten opzichte van de oorspronkelijke verkaveling?

ja. Voeg een mobiliteitsstudie als bijlage E1bis bij dit formulier. U hoeft dit niet te doen als de aanvraag een milieueffectrapport bevat dat de mobiliteit behandelt.

nee

2.7 Kan de aanvraag een betekenisvolle aantasting van de natuurlijke kenmerken van een speciale beschermingszone veroorzaken (zoals bedoeld in artikel 36ter, § 3, van het decreet van 21 oktober 1997 betreffende het natuurbehoud en het natuurlijk milieu)?

ja. Voeg de gegevens die gevraagd worden in addendum E6 als bijlage E6 bij dit formulier.

nee

2.8 Heeft de aanvraag betrekking op het slopen of ontmantelen van gebouwen, die aan al volgende voorwaarden voldoen:

- ze hadden geheel of gedeeltelijk een andere functie dan wonen,
- het bouwvolume is groter is dan 1000 m³?

ja. Voeg de sloopinventaris, bedoeld in artikel 4.3.3 van het besluit van de Vlaamse Regering van 17 februari 2012 tot vaststelling van het Vlaams reglement betreffende het duurzaam beheer van materiaalkringlopen en afvalstoffen als bijlage B30 bij dit formulier.

nee

2.9 Maak een verantwoordingsnota op zoals opgenomen in addendum B26 en voeg ze als bijlage B26 bij dit formulier.

2.10 Voeg de plannen en de documenten over de stedenbouwkundige handelingen, vermeld in vraag 2.2, bij dit formulier. Maak het dossier op volgens het van toepassing zijnde normenboek, dat de Vlaamse administratie ter beschikking stelt. Voeg de plannen en documenten als bijlage B27.X bij dit formulier, waarbij u de X invult overeenkomstig het normenboek.

- 2.11** Als u niet alleen de voorschriften, maar ook de plannen van de verkaveling wilt bijstellen, voeg dan de plannen voor de verkaveling toe. Voeg ook de documenten over de **verkaveling** bij dit formulier. Maak het dossier op volgens het van toepassing zijnde normenboek, dat de Vlaamse administratie ter beschikking stelt. Voeg de plannen en documenten als bijlage B28.X bij dit formulier, waarbij u de X invult overeenkomstig het normenboek.
- 2.12** Voeg als bijlage B32 een bekrachtigde of ter bekrachtiging ingediende archeologienota toe als ze vereist is overeenkomstig artikel 5.4.2 van het Onroerendergoeddecreet van 12 juli 2013.
- 2.13** Voeg, indien ze niet elders zijn opgenomen, als bijlage B33 de elementen, vermeld in artikel 6.3.2, tweede lid, van het Onroerendergoedbesluit van 16 mei 2014, toe als de aanvraag betrekking heeft op handelingen aan of in een beschermd goed, waarvoor een toelating vereist is als vermeld in artikel 6.4.4, § 2, van het Onroerendergoeddecreet van 12 juli 2013.

3. Gegevens van de MER-plicht

3.1 Heeft de aanvraag betrekking op een project als vermeld in bijlage II van het besluit van de Vlaamse Regering van 10 december 2004 houdende vaststelling van de categorieën van projecten onderworpen aan milieueffectrapportage (gemotiveerd verzoek tot ontheffing van de rapportageverplichting)?

ja. Op welke rubrieken van bijlage II van het vermelde besluit heeft de aanvraag betrekking?

Als de dienst MER een ontheffing heeft verleend, voeg dan het gemotiveerde verzoek tot ontheffing van de rapportageverplichting, samen met het bewijs dat de ontheffing is verleend door de afdeling Milieu-, Natuur- en Energiebeleid, als bijlage D3 bij dit formulier. Als de dienst MER geen ontheffing heeft verleend, voeg dan het ontwerp milieueffectrapport als bijlage D2, of het goedgekeurd milieueffectrapport als bijlage D1 bij dit formulier.

- ontbossing met het oog op de omschakeling naar een ander bodemgebruik als de oppervlakte 3 ha of meer bedraagt en als artikel 87 van het Bosdecreet niet van toepassing is
- industrieterreinontwikkeling met een oppervlakte van 50 ha of meer
- stadsontwikkelingsprojecten, met inbegrip van de bouw van winkelcentra en parkeerterreinen, die aan een van de volgende kenmerken beantwoorden:
 - er worden 1000 of meer wooneenheden gebouwd
 - de brutovloeroppervlakte van de handelsruimte bedraagt minstens 5000 m²
 - er is een verkeersgenererende werking met pieken van 1000 of meer personenauto-equivalenten per tijdsblok van twee uur
- vakantie dorpen, hotelcomplexen buiten stedelijke zones, permanente kampeer- en caravanterreinen, themaparken, skihellingen, skiliften en kabelspoorwegen, met bijbehorende voorzieningen, die aan een van de volgende kenmerken beantwoorden:
 - de terreinoppervlakte bedraagt 5 ha of meer
 - er is een verkeersgenererende werking met pieken van 1000 of meer personenauto-equivalenten per tijdsblok van 2 uur

nee. Ga naar vraag 3.4.

3.2 Heeft de afdeling Milieu-, Natuur- en Energiebeleid het milieueffectrapport al definitief goedgekeurd?

- ja. Voeg het definitief goedgekeurd milieueffectrapport en de definitieve goedkeuringsbeslissing als bijlage D1 bij het formulier. Ga naar vraag 3.4.
- nee. Ga naar vraag 3.3.

3.3 Heeft de afdeling Milieu-, Natuur- en Energiebeleid het ontwerp van milieueffectrapport al voorlopig goed- of afgekeurd?

- ja. Voeg het ontwerp van milieueffectrapport en de voorlopige goed- of afkeuring als bijlage D2 bij het formulier.
- Nee. Voeg het ontwerp van milieueffectrapport en bijhorende beslissing van de dienst Mer over de aanmelding als bijlage D2 bij het formulier.

3.4 Heeft de aanvraag betrekking op een project als vermeld in bijlage III van het besluit van de Vlaamse Regering van 10 december 2004 houdende vaststelling van de categorieën van projecten onderworpen aan milieueffectrapportage (project-MER-screening)?

ja. Op welke rubrieken van bijlage III van het vermelde besluit heeft de aanvraag betrekking?

Vul addendum D4 in om de ligging van het project ten opzichte van de vermelde gebieden te beschrijven. Voeg het als bijlage D4 bij dit formulier.

Maak een project-MER-screeningsnota door de vragen in onderdeel 4 te beantwoorden. Motiveer voor elk effect in de desbetreffende bijlage waarom de te verwachten effecten volgens u niet aanzienlijk zijn.

Als u deze vraag beantwoord hebt, gaat u naar vraag 3.5.

- ontbossing
- industrieterreinontwikkeling, die niet onder vraag 3.1 valt
- stadsontwikkelingsprojecten, met inbegrip van de bouw van winkelcentra en parkeerterreinen, die niet onder vraag 3.1 vallen

Projecten voor minder dan 10 eengezinswoningen en minder dan 50 appartementen of studio's worden niet als stadsontwikkelingsproject beschouwd.

- aanleg van wegen
- rioolwaterzuiveringsinstallaties
- vakantie dorpen en hotelcomplexen buiten stedelijke zones, met bijbehorende voorzieningen

nee. Ga naar vraag 5.1.

3.5 Zijn er aanzienlijke effecten te verwachten?

Baseer u hiervoor op uw antwoorden uit onderdeel 4.

- ja. Voeg het ontwerp van milieueffectrapport als bijlage D2 bij dit formulier of voeg het definitief goedgekeurd milieueffectrapport als bijlage D1 bij dit formulier. Beantwoord ook vraag 3.2 en 3.3.
- Nee, op basis van de kenmerken van het project, de omgeving en de analyse van de effecten van de aanvraag op de omgeving (deel 4) zijn er geen aanzienlijke effecten te verwachten.

4. Relevante potentiële effecten van de aanvraag op de omgeving (mens en milieu)

U hoeft dit onderdeel alleen in te vullen als u op vraag 3.4 ja hebt geantwoord.

Kruis per aspect alleen 'nee' aan als er geen milderende maatregelen genomen hoeven te worden om geen relevant effect te veroorzaken op dit aspect. Beoordeel ook de relevante effecten tijdens de bouw- of installatiefase.

4.1 Heeft de aanvraag relevante potentiële effecten op de mobiliteit?

ja. Voeg de gegevens die gevraagd worden in addendum E1 als bijlage E1 bij dit formulier.

nee

4.2 Heeft de aanvraag relevante potentiële effecten op de bodem?

ja. Voeg de gegevens die gevraagd worden in addendum E2 als bijlage E2 bij dit formulier.

nee

4.3 Heeft de aanvraag relevante potentiële effecten op het watersysteem?

ja. Voeg de gegevens die gevraagd worden in addendum E3 als bijlage E3 bij dit formulier.

nee

4.4 Heeft de aanvraag relevante potentiële effecten op de luchtkwaliteit?

ja. Voeg de gegevens die gevraagd worden in addendum E4 als bijlage E4 bij dit formulier.

nee

4.5 Zijn er relevante potentiële effecten van geluid of trillingen ten gevolge van de aanvraag?

ja. Voeg de gegevens die gevraagd worden in addendum E5 als bijlage E5 bij dit formulier.

nee

4.6 Heeft de aanvraag relevante potentiële effecten op biodiversiteit?

ja. Voeg de gegevens die gevraagd worden in addendum E6 als bijlage E6 bij dit formulier.

nee

4.7 Heeft de aanvraag een relevant risico op zware ongevallen of rampen?

ja. Voeg de gegevens die gevraagd worden in addendum E7 als bijlage E7 bij dit formulier.

nee

4.8 Heeft de aanvraag relevante potentiële effecten op onroerend erfgoed?

ja. Voeg de gegevens die gevraagd worden in addendum E8 als bijlage E8 bij dit formulier.

nee

4.9 Zijn er relevante potentiële effecten van licht of straling ten gevolge van de aanvraag?

ja. Voeg de gegevens die gevraagd worden in addendum E9 als bijlage E9 bij dit formulier.

nee

4.10 Zijn er relevante potentiële effecten van de productie van afvalstoffen ten gevolge van de aanvraag?

ja. Voeg de gegevens die gevraagd worden in addendum E10 als bijlage E10 bij dit formulier.

nee

4.11 Heeft de aanvraag mogelijk nog andere relevante effecten?

ja. *Voeg de gegevens die gevraagd worden in addendum E11 als bijlage E11 bij dit formulier.*

nee

4.12 Zijn er door de relatie met andere projecten relevante cumulatieve effecten te verwachten?

ja. *Voeg de gegevens die gevraagd worden in addendum E12 als bijlage E12 bij dit formulier.*

nee

5. Gegevens over de procedure

5.1 Als er een dossiertaks betaald moet worden, voegt u het betalingsbewijs als bijlage F2 bij dit formulier.

5.2 Als de procedure voorziet in een advies van de omgevingsvergunningscommissie, wilt u dan door die commissie gehoord worden?

Die mogelijkheid bestaat voor projecten die aan bepaalde voorwaarden voldoen.

ja

nee

5.3 Wilt u uw omgevingsvergunning uitvoeren in fases?

ja. Voeg de gegevens die gevraagd worden in addendum F4 als bijlage F4 bij dit formulier.

nee

5.4 Wilt u per e-mail gecontacteerd worden over de procedure?

De communicatie betreft onder meer het versturen van de beslissing en de uitnodiging voor de hoorzitting (indien van toepassing).

ja. Geef uw e-mailadres.

e-mailadres rik.biemans@mail.com

nee. Vul uw adresgegevens in.

straat en nummer

postnummer en gemeente

land

6. Gegevens van de betrokken personen

6.1 Kruis aan wat van toepassing is.

Neem de gegevens van eventuele medeaanvragers op in addendum G1 en voeg het als bijlage G1 bij dit formulier.

De aanvrager is een natuurlijk persoon. Ga naar vraag 6.2.

De aanvrager is een rechtspersoon. Ga naar vraag 6.3.

6.2 Vul de gegevens in van de aanvrager.

Als de aanvrager geen rijksregisternummer heeft, hoeft u het rijksregisternummer niet in te vullen. Als u deze vraag beantwoord hebt, gaat u naar vraag 6.5.

aanspreektitel de heer mevrouw

voornaam Rik

achternaam Biemans

e-mailadres rik.biemans@mail.com

telefoon- of gsm-nummer 089/00 00 00

rijksregisternummer 123456 789 10

6.3 Vul de gegevens in van de aanvrager.

Als de aanvrager een buitenlandse onderneming of een onderneming in oprichting is, hoeft u het ondernemingsnummer niet in te vullen.

naam

rechtsvorm

ondernemingsnummer

6.4 Vul de gegevens in van de persoon die voor de rechtspersoon optreedt.

Als de persoon die voor de rechtspersoon optreedt, geen rijksregisternummer heeft, hoeft u het rijksregisternummer niet in te vullen.

aanspreektitel de heer mevrouw

voornaam

achternaam

rijksregisternummer

7. Overzichtslijst van de bijlagen

7.1 Kruis de bijlagen aan die u bij dit formulier voegt.

- bijlage A1: inplantingsplan
- bijlage B20: vellen van bomen en reliëfwijzigingen
- bijlage B22: verhardingen, infrastructuur en technische werken
- bijlage B23: ontbossen
- bijlage B25: aanstijpt hemelwater
- bijlage B26: verantwoordingsnota
- bijlage B27.X: plannen stedenbouwkundige handelingen
- bijlage B28.X: plannen verkaveling
- bijlage B29: bescheiden woonaanbod
- bijlage B30: sloopinventaris
- bijlage B32: bekrachtigde of ter bekrachtiging ingediende archeologienota
- bijlage B33: informatie onroerend erfgoed
- bijlage D1: definitief goedgekeurd milieueffectrapport
- bijlage D2: ontwerp van milieueffectrapport
- bijlage D3: verzoek tot ontheffing van de rapportageverplichting en bewijs van verlening van ontheffing
- bijlage D4: omgeving van het project
- bijlage E1: effecten op mobiliteit
- bijlage E1bis: mobiliteitsstudie
- bijlage E2: effecten op de bodem
- bijlage E3: effecten op het watersysteem
- bijlage E3bis: hemelwaterstudie
- bijlage E4: effecten op de luchtkwaliteit
- bijlage E4bis: studie over de luchtkwaliteit en resultaten emissiemetingen
- bijlage E4ter: fugatieve emissie
- bijlage E4quater: stofrapport
- bijlage E5: effecten van geluid of trillingen
- bijlage E5bis: studie over geluid of trillingen
- bijlage E6: effecten op biodiversiteit
- bijlage E6bis: rapport voortoets
- bijlage E6ter: passende beoordeling
- bijlage E6quater: advies van het Agentschap voor Natuur en Bos
- bijlage E6quinquies: document dat aantoont dat de aanvraag geen onvermijdbare of onherstelbare schade toebrengt aan de natuur in een VEN

- bijlage E6sexies: toestemming voor afwijking van de wetgeving
- bijlage E7: risico op zware ongevallen of rampen
- bijlage E7bis: veiligheidsstudie
- bijlage E7ter: advies van de brandweer
- bijlage E8: effecten op beschermd landschap of onroerend erfgoed
- bijlage E9: effecten van licht of straling
- bijlage E10: effecten van de productie van afvalstoffen
- bijlage E11: andere effecten
- bijlage E12: cumulatieve effecten
- bijlage F2: bewijs van betaling van dossiertaks
- bijlage F4: aanvraag van een gefaseerde omgevingsvergunning
- bijlage G1: gegevens over de medeaanvrager

8. Ondertekening door de aanvrager

8.1 Vul de onderstaande verklaring in.

Ik verklaar dat alle gegevens in dit formulier en in de bijgevoegde bijlagen correct en volledig zijn ingevuld. Ik verklaar dat ik eigenaar ben van de in de aanvraag begrepen gronden, of door alle eigenaars van de in de aanvraag begrepen gronden gemachtigd ben om deze aanvraag in te dienen.

datum dag 01 maand 01 jaar 2018
.....

handtekening *Plaats hier uw handtekening.*
.....

voor- en achternaam Rik Biemans
.....

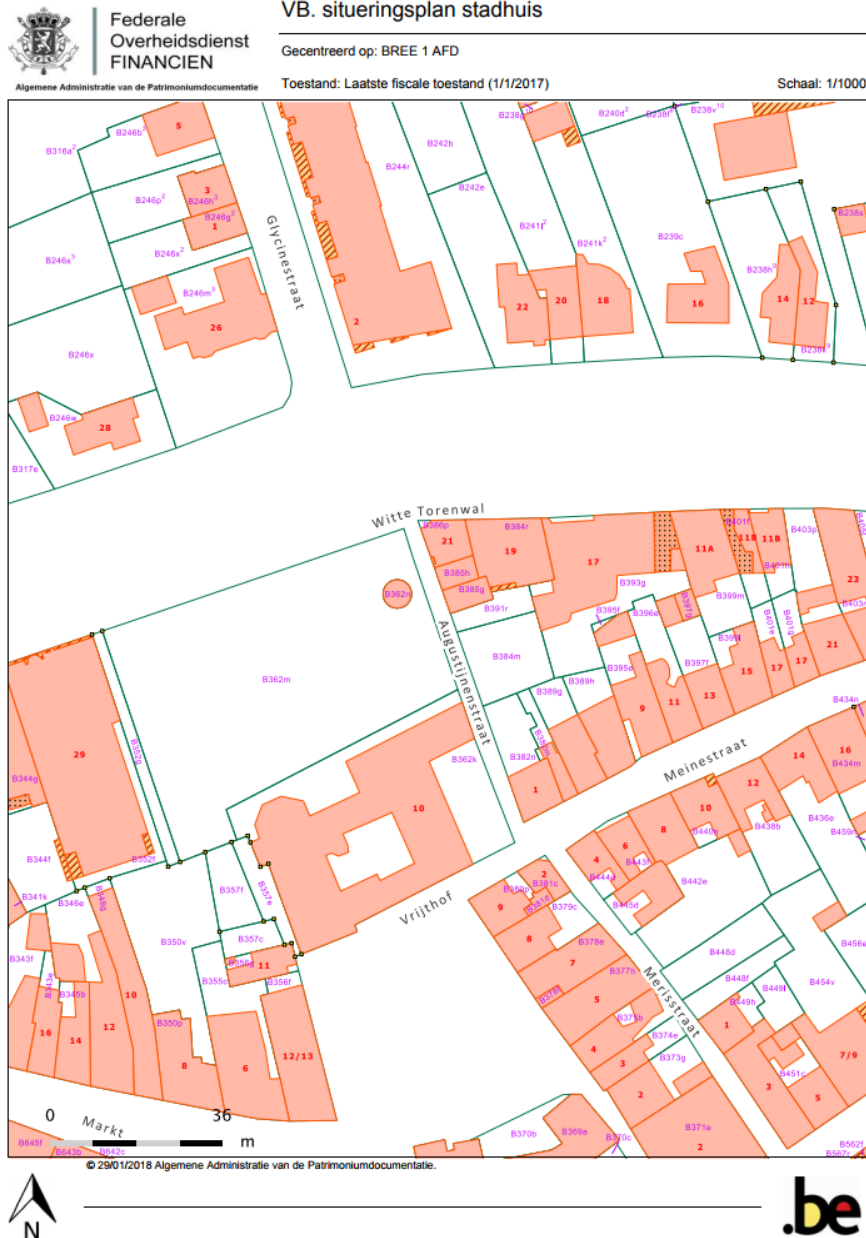
Addendum A1 Situeringplan

- 1 Maak een duidelijk leesbaar situeringsplan op een schaal van ten minste 1/1000. Teken de contour van elke locatie van stedenbouwkundige handelingen en elke ingedeelde inrichting of activiteit. De contour moet alle percelen omvatten van de beoogde gecoördineerde toestand. Geef op het plan de locatie van stedenbouwkundige handelingen en van de ingedeelde inrichting of activiteit waarop de aanvraag betrekking heeft weer ten opzichte van de aanpalende percelen en de belangrijkste straten, met vermelding van de straatnamen en de belangrijkste plaatsnamen.

Neem in elk plan de volgende elementen op:

- een noordpijl;
- de perceelsgrenzen;
- de schaal;
- een liniaal.

Voeg het plan als bijlage A1 bij het formulier.



- 1** Voeg de volgende gegevens als bijlage B26 bij het formulier:
- een beschrijving van het voorwerp van de aanvraag;
 - een beschrijving van de ruimtelijke context van de geplande werken, meer bepaald:
 - het feitelijke uitzicht en de toestand van de plaats waar de werken zijn gepland;
 - de zoneringsgegevens van het goed;
 - de overeenstemming en de verenigbaarheid van de aanvraag met de wettelijke en ruimtelijke context;
 - de integratie van de geplande werken in de omgeving;
 - als het een gebouw betreft dat geheel of gedeeltelijk toegankelijk is voor het publiek: de al niet vergunningsplichtige voorzieningen om integrale toegankelijkheid te bereiken voor de personen met verminderde beweeglijkheid. Besteed daarbij bijzondere aandacht aan de voorzieningen die verder gaan dan de wettelijk vastgelegde normen.

Voorbeeld van een omschrijving:

Het betreffende lot is gelegen langs de Lijkweg in de zone voor woongebied.

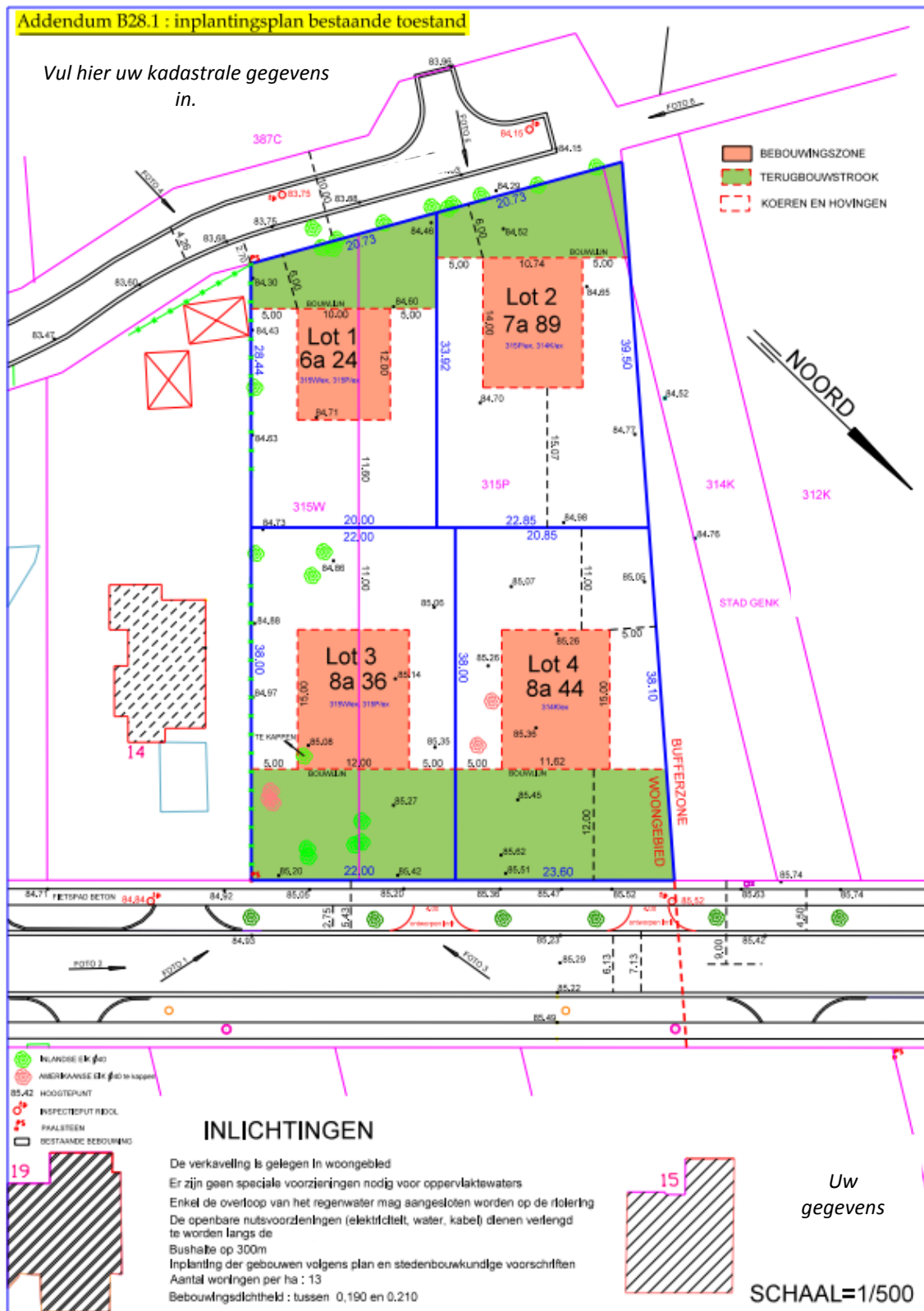
Er is geen bijzonder plan van aanleg of ruimtelijk uitvoeringsplan van toepassing.

Er wordt voor lot 2 een uitbreiding gevraagd van de bestaande bouwzone van 14 m tot 17m.

Deze uitbreiding wordt aangevraagd om het wooncomfort van de toekomstige woning te optimaliseren.

Bron: *Stad Genk, 2018*

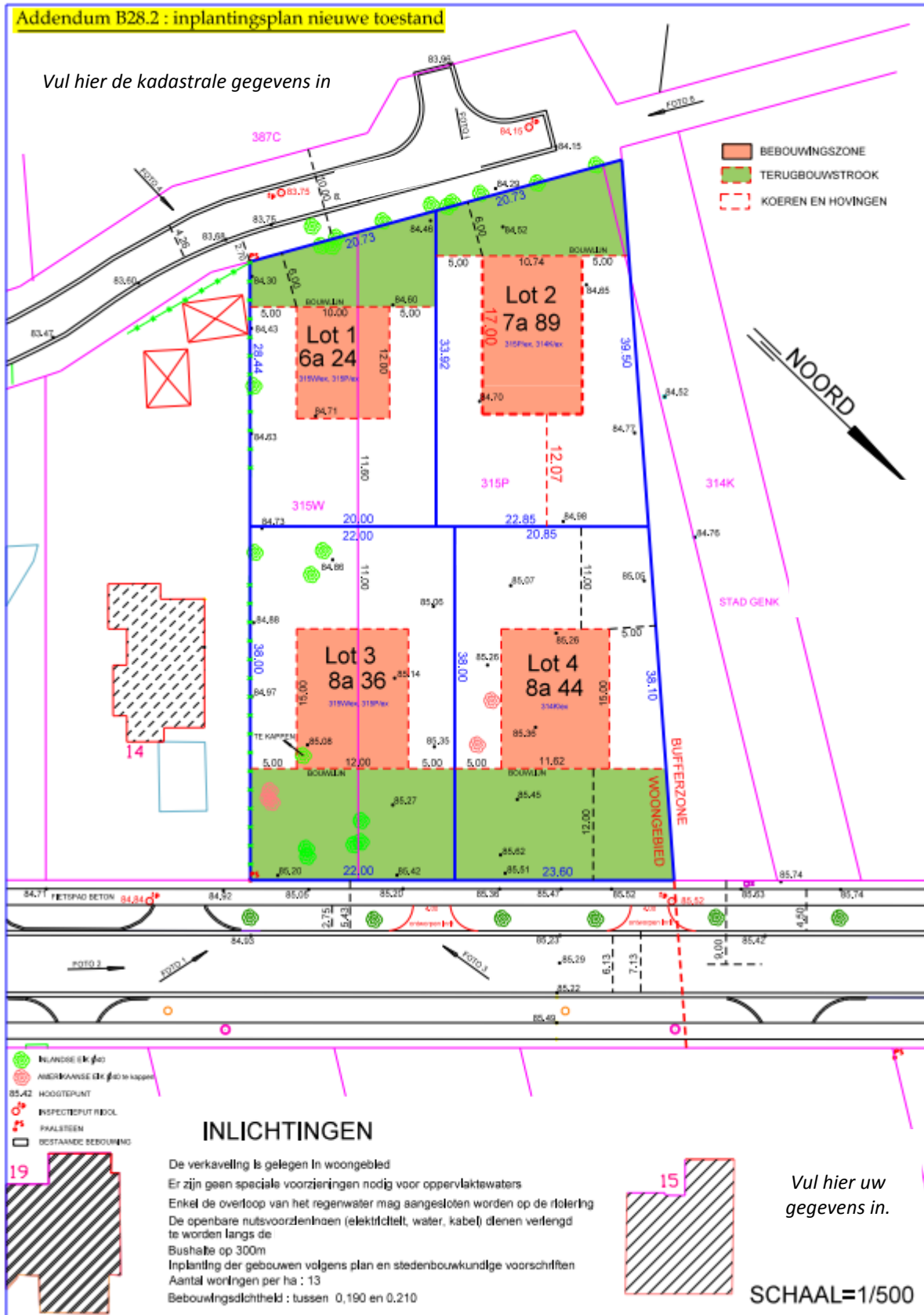
1 Vul dit addendum in ...



Bron: Stad Genk, 2018

Addendum B28.2 : inplantingsplan nieuwe toestand

Vul hier de kadastrale gegevens in



Bron: Stad Genk, 2018

Addendum B28.3: drie kleurenfoto's

FOTO 1



FOTO 2



FOTO 3



Bron: *Stad Genk, 2018.*